




**MIEJSCOWY PLAN
ZAGOSPODAROWANIA PRZESTRZENNEGO**
terenu w miejscowości Miedźno i Wapiennik
w gminie MIEDŹNO

SKALA 1 : 2000
0 20 40 60 m

ZAŁĄCZNIK GRAFICZNY DO UCHWAŁY
RADY GMINY MIEDŹNO
NR
z dnia






OZNACZENIA

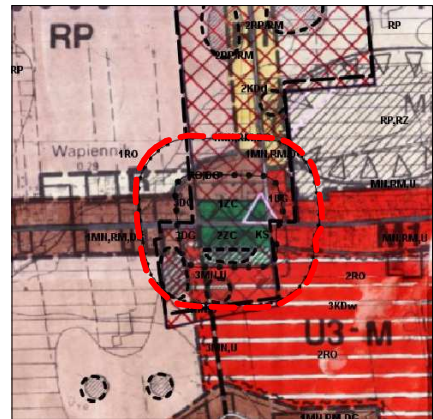
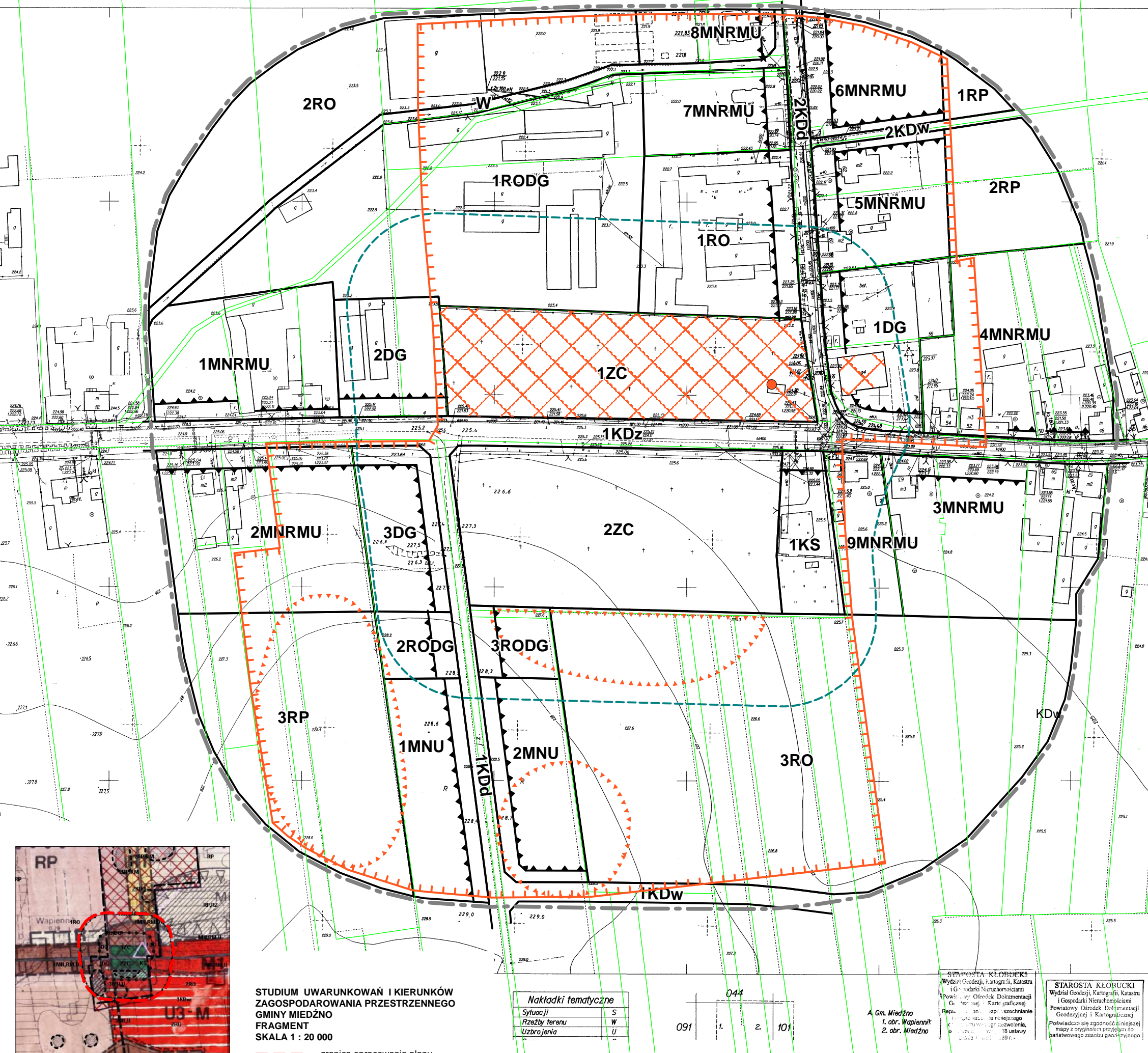
-  granica opracowania
-  linia rozgraniczająca
-  linia zabudowy - nieprzekraczalna

UŻYTKOWANIE TERENU

- MNU** teren zabudowy mieszkaniowej jednorodzinnej i usługowej
- MNRMMU** teren zabudowy mieszkaniowej, zagrodowej i usługowej
- DG** teren zabudowy związanej z działalnością gospodarczą
- RODG** teren zabudowy produkcji rolnej
- RO** teren produkcji rolnej
- RP** teren rolny
- W** teren wód powierzchniowych
- ZC** teren cmentarza
- KS** teren parkingu
- KDz** teren drogi publicznej - ulicy zbiorczej
- KDd** teren drogi publicznej - ulicy dojazdowej
- KDw** teren drogi wewnętrznej

OCHRONA DÓBR KULTURY

-  obiekt wpisany do rejestru zabytków
-  obiekt wpisany do ewidencji zabytków
-  strefa ochrony konserwatorskiej OW
-  strefa ochrony konserwatorskiej K
-  strefa ochrony sanitarnej od cmentarza



**STUDIUM UWARUNKOWAŃ I KIERUNKÓW
ZAGOSPODAROWANIA PRZESTRZENNEGO
GMINY MIEDŹNO
FRAGMENT**
SKALA 1 : 20 000

--- granica opracowania planu

Nakładki tematyczne	
Sytuacji	S
Rzeźby terenu	W
Uzbrojenia	U

044
091 1. 2. 101

A. Gm. Miedźno
1. obr. Wapiennik
2. obr. Miedźno

STAROSTA KŁOBUCKI
Wydział Geodezji, Kartografii, Katastru
i Gospodarki Nieruchomościami
Powiatowy Ośrodek Dokumentacji
i Geodezji - Kartograficznej
Rajcza, ul. Żytna 23, 43-200 Kłobuck
Tel. (71) 724 10 00, 724 10 01
Fax (71) 724 10 02, 724 10 03
e-mail: biuro@klobucki.poviat.pl

STAROSTA KŁOBUCKI
Wydział Geodezji, Kartografii, Katastru
i Gospodarki Nieruchomościami
Powiatowy Ośrodek Dokumentacji
Geodezji i Kartograficznej
Poświadczam zgodność niniejszej
mapy z zapisami przysięgi do
państwowego zasobu geodezyjnego