












ULICA OGRODOWA - KONCEPCJA
OZNACZENIA PROJEKTOWANE:

- opaska z betonu asfaltowego
- opaska z kostki betonowej
- rowy umocnione płytami żelaznymi
- isniejące ogrodzenia
- linie rozgraniczające wg MPZP
- granice działek
- proj. linie podziłowe
- osie jezdni
- ścieżki z dwóch rzędów kostki betonowej
- krawężnik betonowy (15x22) cm - światło 6cm
- krawężnik betonowy (15x22) cm - światło 4cm
- obrzeża betonowe (8x30) cm
- obrzeża żelazni
- krawężki pobocza
- proj. przykrawężnik Ø200
- proj. rura PVC Ø300
- proj. wpisy uliczne
- proj. słupy linii napowietrznej lin

Projekt: Rozbudowa drogi gminnej nr 6590255 ul. Ogrodowa w Mieście	Stadium robót: PROJEKT FUNKCYJONALNO-UŻYTKOWY	Forma nr: 1.1
Temat: Gmina Miejska ul. Ułanśka 25 42-720 Miechów	Nazwa placu: Zakres zamierzenia budowlanego - cz. I.	Data: 03.2019.

Forma: Rozbudowa drogi gminnej nr 65502SS ul. Ogrodowa w Miedzie.		Projekt: PROGRAJMIKOWALNO-UJTYKOWY		Rozbudowa drogi gminnej nr 65502SS ul. Ogrodowa w Miedzie.	
Numer rysunku: Zaliczenie za budowlanego - cz. II.		Miejscowość: Miedza		Data: 03.2019	
Miejscowość: Miedza		Skala: 1:500		Rozmiar: 1.2	

ULICA OGRODOWA - KONCEPCJA
OMNACZENIA PROJEKTOWANE:

-  jezdnia z betonu asfaliowego
-  opaska z kostki betonowej
-  rowy umocnione płytami żelutowymi
-  istniejące ogrodzenia
-  linie rozgraniczające wg MPZP
-  granice działek
-  proj. linia podziałowe
-  osie jezdní
-  ścieżki z dwóch rzędów kostki betonowej
- krawężnik betonowy (15x22) cm - światło 0cm
- krawężnik betonowy (15x22) cm - światło 4cm
- obrzeża betonowe (8x30) cm
- krawędź jezdní
- krawędź pobocza
- proj. przykanalik Ø200
- proj. rura PVC Ø300
- proj. wpusty uliczne
- proj. słupy linii napowietrznej

