











ULICA DĘBOWA - KONCEPCJA

oznaczenia projektowane:

-  jezdnia z betonu asfaltowego
-  chodniki z kostki betonowej
-  zjazd z kostki betonowej
-  zjazdy z kostki betonowej (w nowych liniach rozgraniczających)
-  zjazdy z kruszywa kamiennego
-  pobocze z kruszywa kamiennego
-  rowy umocnione płytami ażurowymi
-  istniejące ogrodzenia
-  linie rozgraniczające wg MPZP
-  granice działek
-  proj. linię podziałową
-  drzewa przeznaczone do wycinki
-  oście jezdni
-  krawężnik betonowy (15x30) cm - światło 12cm
-  krawężnik betonowy (15x22) cm - światło 0cm
-  krawężnik betonowy (15x22) cm - światło 4cm
-  obrzeża betonowe (8x30) cm
-  krawężł jezdni
-  krawężł pobocza
-  projektowane słupy linii napowietrznej NN



OPTOIA

OPTOIA
Sztuczna: 50-334 Wrocław, ul. Łojka 12/11
Pracownia: 42-200 Częstochowa, Al. 1 Maja 112/3
TEL: 71 355 85 85
Sztuczna: 19-233 Kielce, ul. Piłsudskiego 37
Sztuczna: 19-100 Warszawa, ul. Wolność 13
KONCEPCJA

Przebudowa ulicy Dębowej w Warszawie, Wariant I
Nazwa i symbol:
Projekt zagospodarowania terenu cz. II.

Skala: 1:500
Data: 03.2018

Inwentarz:
Grzegorz Hiedro
42-200 Częstochowa
42-200 Częstochowa
Projektor:
mgr. Ryszard Sidorowicz
mgr. inż. Sidorowicz