ZESPÓŁ AUTORSKI					
Funkcja	Imię Nazwisko	Specjalność	Nr upr.	Data	Podpis
Projektant	mgr inż. Łukasz Musioł	drogowa	SLK/3636/POOD/11	05.2017	
Sprawdzający	inż. Ewa Augustynowicz	konstr.–inż. w zakresie dróg	201/80	05.2017	
Projektant	mgr inż. Krzysztof Solarz	mostowa obiekty inż: WD02, WD03, przepusty	SLK/2211/POOM/09	05.2017	
Projektant	mgr inż. Renata Wojas	mostowa obiekty inż: WD01, mury oporowe	SLK/5012/POOM/13	05.2017	R.Wojas
Sprawdzający	mgr inż. Rafał Gendek	mostowa	SLK/2003/POOM/07	05.2017	
Projektant	inż. Michał Cebula	inst. w zakresie sieci, inst. i urzadz. ciepln., went., gaz., wod. i kan.	SLK/1755/POOS/07	05.2017	
Sprawdzający	mgr inż. Katarzyna Październy	inst. w zakresie sieci, inst. i urzadz. ciepln., went., gaz., wod. i kan.	644/02	05.2017	
Projektant	mgr inż. Tomasz Kmita	telekomunikacyjna	DT-WBT/023 75/02/U	05.2017	
Sprawdzający	inż. Norbert Student	telekomunikacyjna	0040/96/U	05.2017	
Projektant	mgr inż. Piotr Wróblewski	elektroenergetyczna	SLK/5103/POOE/13	05.2017	
Sprawdzający	mgr inż. Tomasz Strach	elektroenergetyczna	SLK/2970/PWOE/10	05.2017	

UWAGI:

1. Integralną częścią dokumentacji jest opis techniczny.
2. Niniejszy rysunek rozpatrywać łącznie z całą dokumentacją.
3. Treść rysunku jest zgodna z jego metryką.
4. Inne obiekty pokazane na rysunku mogą być traktowane jedynie informacyjnie.
5. Zasięg uciążliwości obiektu, tj. obszar w których zawierają się oddziaływania inwestycji na elementy środowiska (emisje hałasu, zanieczyszczeń do powietrza oraz emisja ścieków opadowych).
   Zasięg uciążliwości obiektu mieści się w zakresie wniosku.

Załącznik nr 3 do dec. 5/1011
Znak IFXIII.7820.25.2017
z dnia 2017-06-05
ŚLĄSKI URZĄD WOJEWÓDZKI
W KATOWICACH
Wydział Infrastruktury

Z up. WOJEWODY ŚLĄSKIEGO
Bożena Goldamer-Kapała
Dyrektor
Wydziału Infrastruktury

BIURO PROJEKTOWE:

AUTOSTRADA II
Spółka z o.o.
BIURO PROJEKTÓW

AUTOSTRADA II Sp. z o.o.
40–467 Katowice, ul. 73 Pułku Piechoty 1
tel./fax. (32) 735–20–55; 735–21–41
e–mail: biuro@autostradaii.pl

INWESTOR:

Zarząd Dróg Wojewódzkich w Katowicach
ul. Lechicka 24
40–609 Katowice

ZADANIE:

Przebudowa drogi wojewódzkiej nr 491
od granicy województwa śląskiego do granicy miasta
na prawach powiatu Częstochowa (od km 4+753 do km 32+682)
Odcinek II od km 9+560 do km 21+873

OBIEKT:	DROGA			NR ZADANIA	0117
STADIUM:	PZT	DATA:	05.2017	NR KOMPL.	4
SKALA:	1:500	NR RYSUNKU:	0117/PZT/D/Odc.2/02.05		
BRANŻA:	WIELOBRANŻOWA				

TYTUŁ RYSUNKU:

PROJEKT ZAGOSPODAROWANIA TERENU
ARKUSZ 5/12

FUNKCJA:	TYTUŁ, IMIĘ, NAZWISKO:	SPECJALNOŚĆ:	NR UPRAWNIEŃ:	PODPIS:
PROJEKTANT	mgr inż. Łukasz Musioł	drogowa	SLK/3636/POOD/11	
ASYSTENT PROJ.	–	–	–	
ASYSTENT PROJ.	mgr inż. Daria Piotrowicz	–	–	
ASYSTENT PROJ.	Łukasz Chrobok	–	–	
SPRAWDZAJĄCY	inż. Ewa Augustynowicz	konstr.–inż. w zakresie dróg	201/80	

Niniejsza dokumentacja stanowi własność firmy AUTOSTRADA II Sp. z o.o. Wszelkie prawa zastrzeżone. Udostępnianie osobom trzecim lub kopiowanie metodami mechanicznymi i elektronicznymi wymaga pisemnej zgody biura AUTOSTRADA II Sp. z o.o.

Z up. STAROSTY

mgr inż. ... Kuźnik

Kierownik Powiatowego Ośrodka Dokumentacji Geodezyjnej i Kartograficznej w Wydziale GKN Starostwa Powiatowego w Kłobucku

24 MAR 2016

2016.521

Za zgodność z oryginałem
19.05.2017r.

Arkusz nr 1/42

CZĘSTOCHOWA
Kłobuck
Stary Broniszew
Nowa Brzeźnica
Dzietrzkowice
Zimnowoda
Lipie
Krzepice
Popów
Opatów
Wręczyca Wielka
DW 491
N

G4 GEODEZJA
31-619 Kraków, ul. Orła Białego 29
e-mail: biuro@g4geodezja.pl
www.g4geodezja.pl

MAPA DO CELÓW PROJEKTOWYCH

Oznaczenie kancelaryjne zgłoszenia pracy geodezyjnej		GKN.6640.2137/2015
Obiekt	miejscowość	DW 491
	oznaczenie	711/2015
Jednostka ewidencyjna	identyfikator	240601_5
	nazwa	Kłobuck-obszar wiejski
Obręb ewidencyjny	identyfikator	0001
	nazwa	Biała Dolna
Sekcje Mapy Zasadniczej	6.143.30.18.2.2 6.143.30.18.2.1	6.143.30.18.2.4 6.143.30.13.4.3 6.143.30.18.2.3
Nazwa układu współrzędnych	prostokątnych płaskich	"2000" strefa 6
	wysokości	Kronsztadt 86
Skala mapy		1:500
Mapa aktualna na dzień		15.02.2016

zakres opracowania

Imię i nazwisko, nr uprawnień oraz data i podpis geodety uprawnionego który opracował mapę

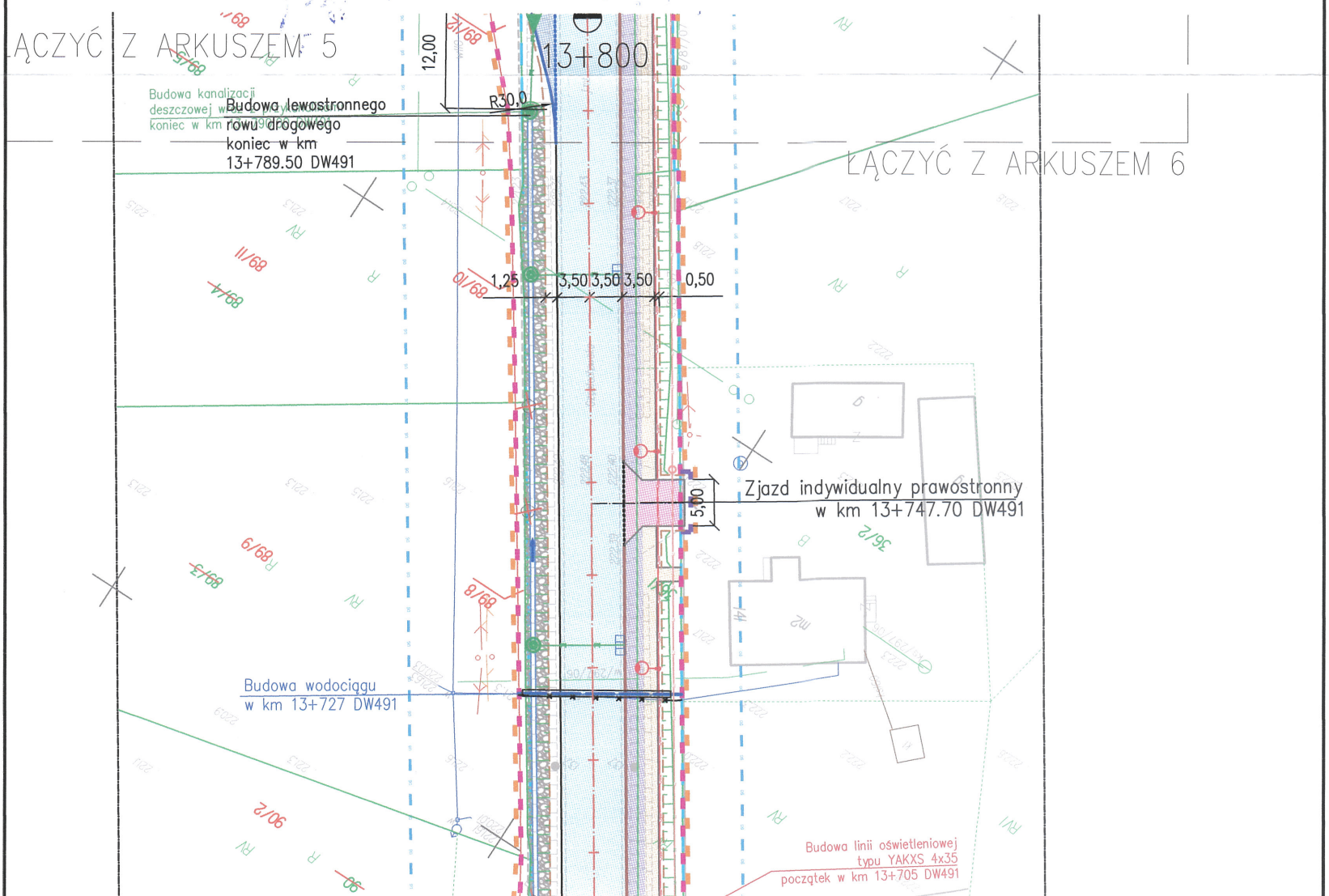

ŁĄCZYĆ Z ARKUSZEM 5
ŁĄCZYĆ Z ARKUSZEM 6
13+800
12,00
R30,0
Budowa kanalizacji deszczowej ... koniec w km ...
Budowa lewostronnego rowu drogowego koniec w km 13+789.50 DW491
1,25
3,50
3,50
3,50
0,50
5,00
Zjazd indywidualny prawostronny w km 13+747.70 DW491
Budowa wodociągu w km 13+727 DW491
Budowa linii oświetleniowej typu YAKXS 4x35 początek w km 13+705 DW491
89/11
89/14
89/10
89/9
89/3
89/8
89/7
89/5
90/2
90
36/2
m2
RV
RVI
R
B


Zjazd indywidualny prawostronny
w km 13+696.90 DW491
5,00
13+700
1/706
Teren zabudowany
miejscowość Miedźno
początek km 13+685,09 DW491
RL10
246
1,25
3,50
3,50
3,50
0,50
243
PZ km 13+601.73
L=837.418
13+600
957/2
1/756
R3,0
Zjazd indywidualny prawostronny
w km 13+565.80 DW491
5,00
R3,0
Budowa prawostronnego
rowu drogowego
koniec w km
13+560.00 DW491
Budowa lewostronnego
rowu drogowego
koniec i początek w km
13+555.00 DW491
Wyspa spowalniająca
koniec w km 13+539.36
R30,0

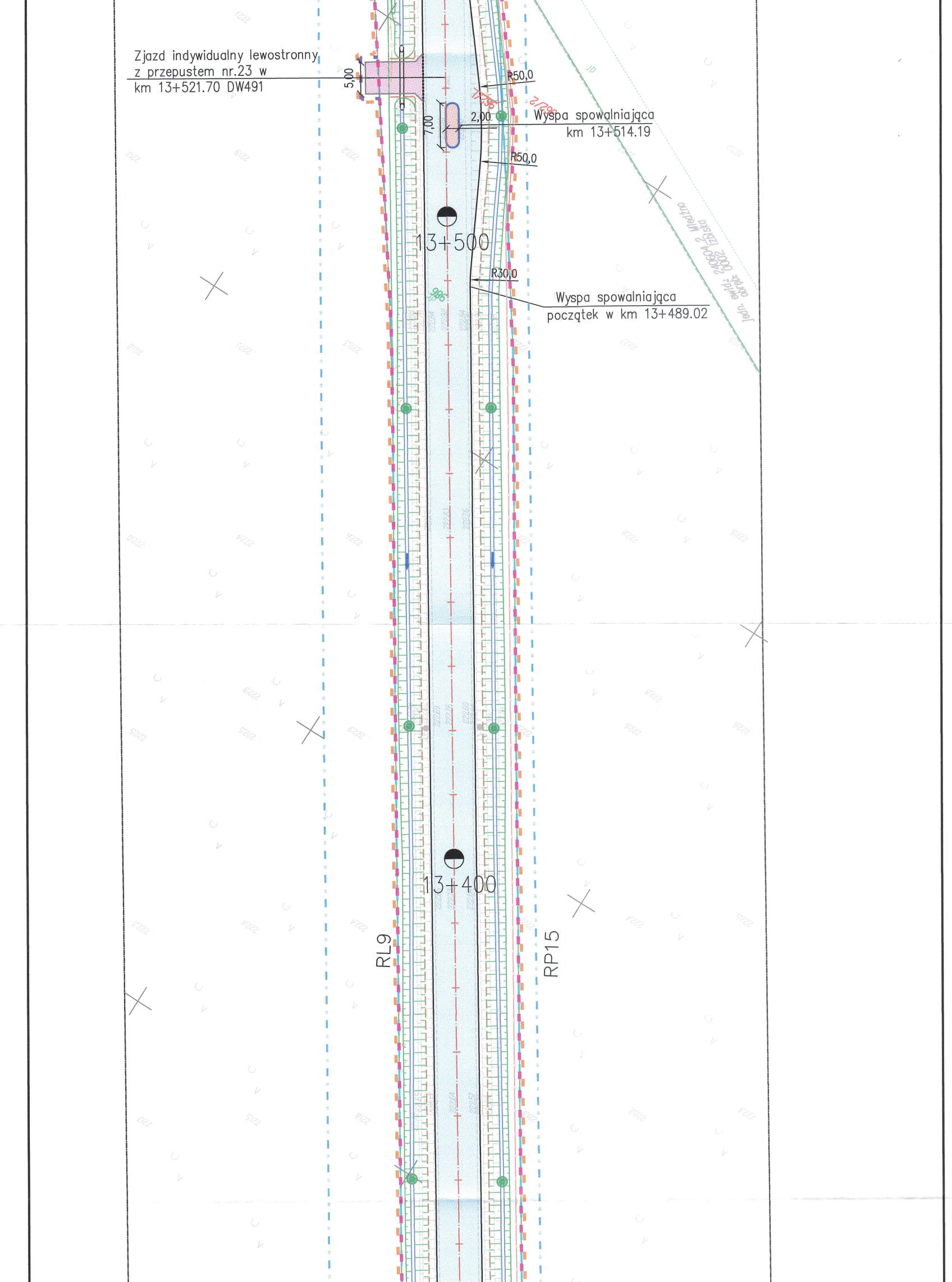
Zjazd indywidualny lewostronny
z przepustem nr.23 w
km 13+521.70 DW491
5,00
R50,0
2,00
7,00
Wyspa spowalniająca
km 13+514.19
R50,0
13+500
R30,0
Wyspa spowalniająca
początek w km 13+489.02
Jedn. ewid.: 240604_2 Miedźno
obręb: 0002 Izbiska
13+400
RL9
RP15

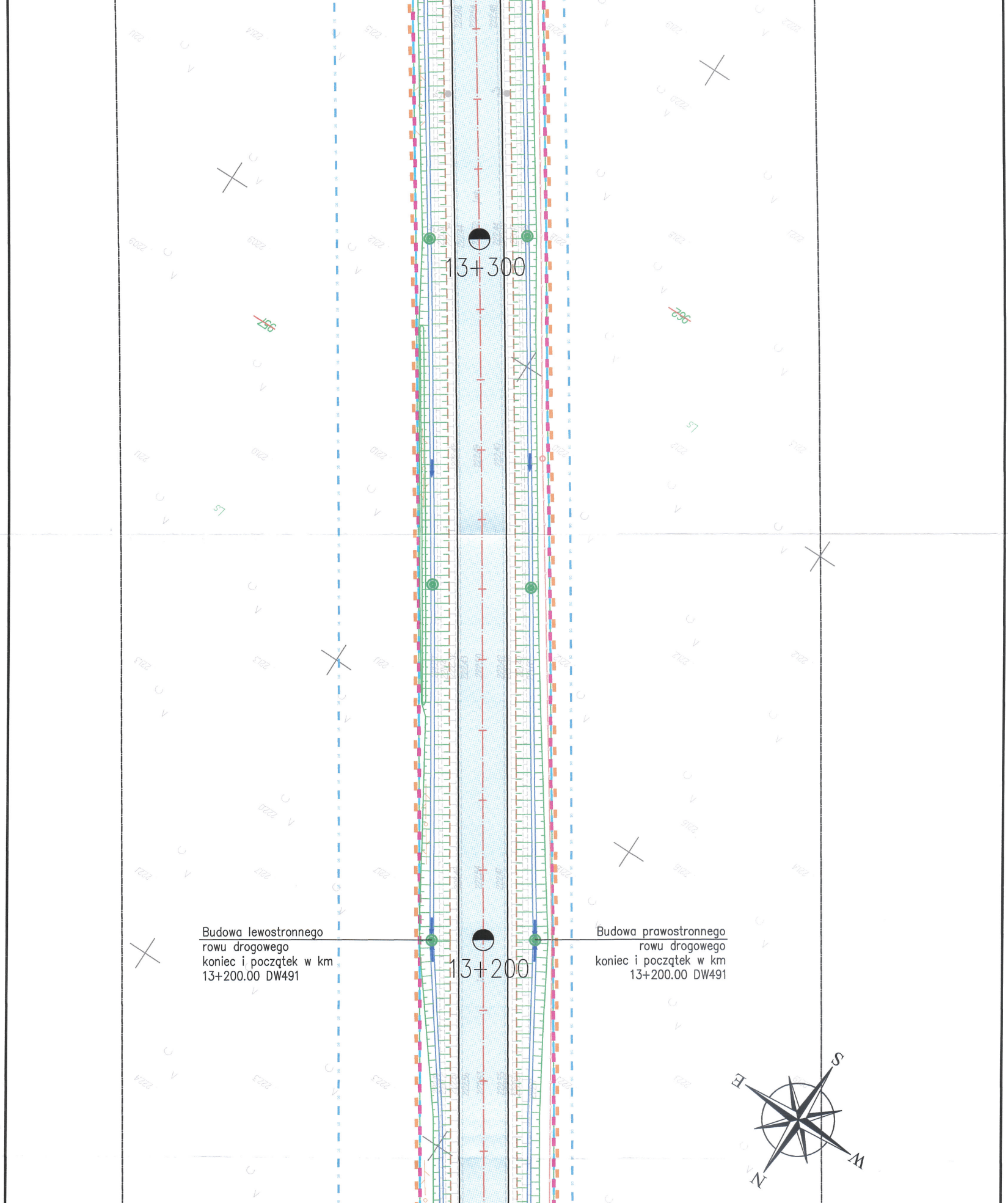
13+300
Budowa lewostronnego rowu drogowego koniec i początek w km 13+200.00 DW491
13+200
Budowa prawostronnego rowu drogowego koniec i początek w km 13+200.00 DW491
S
E
W
N

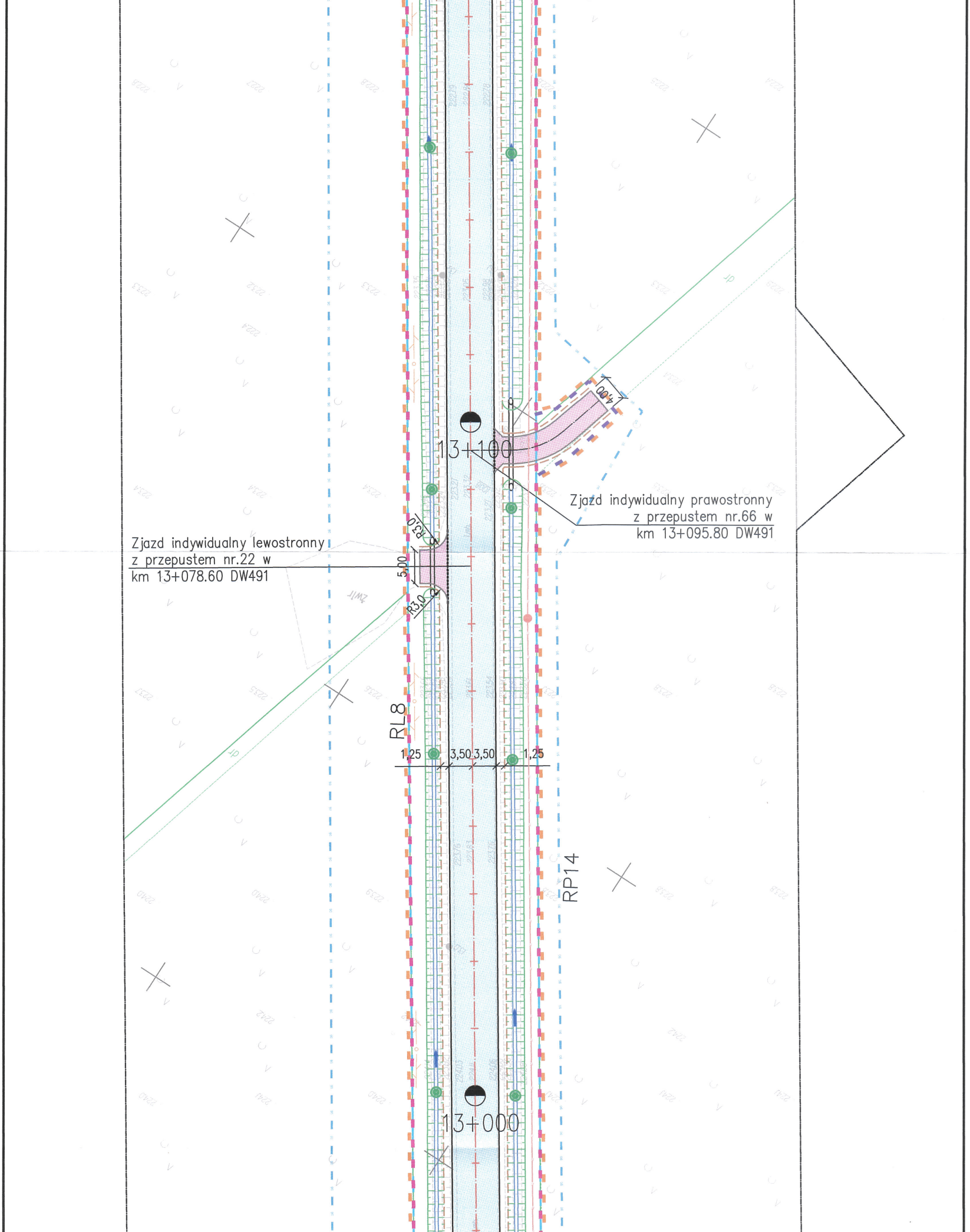

Zjazd indywidualny prawostronny
z przepustem nr.66 w
km 13+095.80 DW491

Zjazd indywidualny lewostronny
z przepustem nr.22 w
km 13+078.60 DW491

13+100
4,00
R3,0
5,00
R3,0
RL8
1,25
3,50
3,50
1,25
RP14
13+000
dr
dr
zWlr

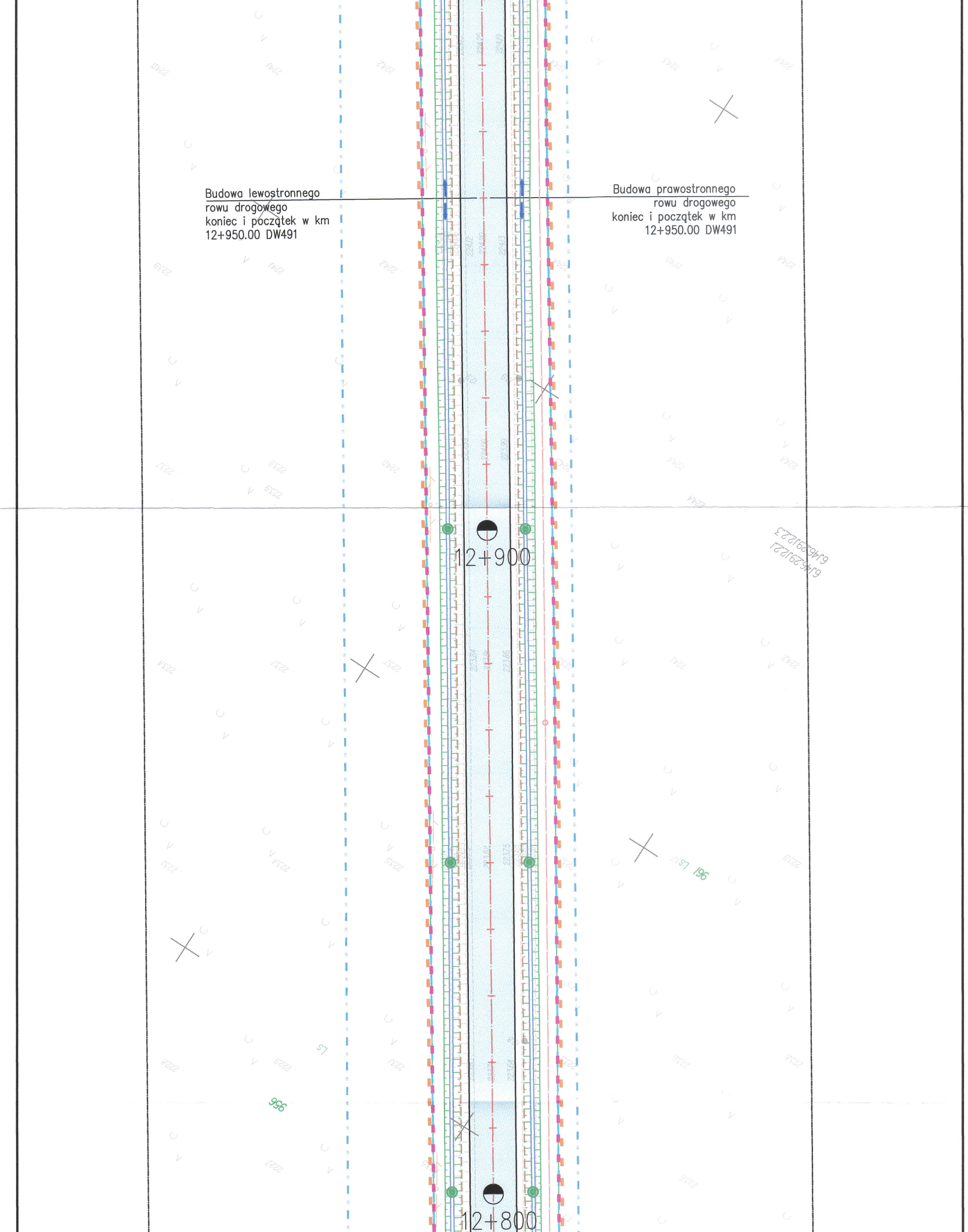

Budowa lewostronnego
rowu drogowego
koniec i początek w km
12+950.00 DW491

Budowa prawostronnego
rowu drogowego
koniec i początek w km
12+950.00 DW491

12+900
12+800
6146.29.1223
6146.29.1221
961
956


RL7
12+700
RP13

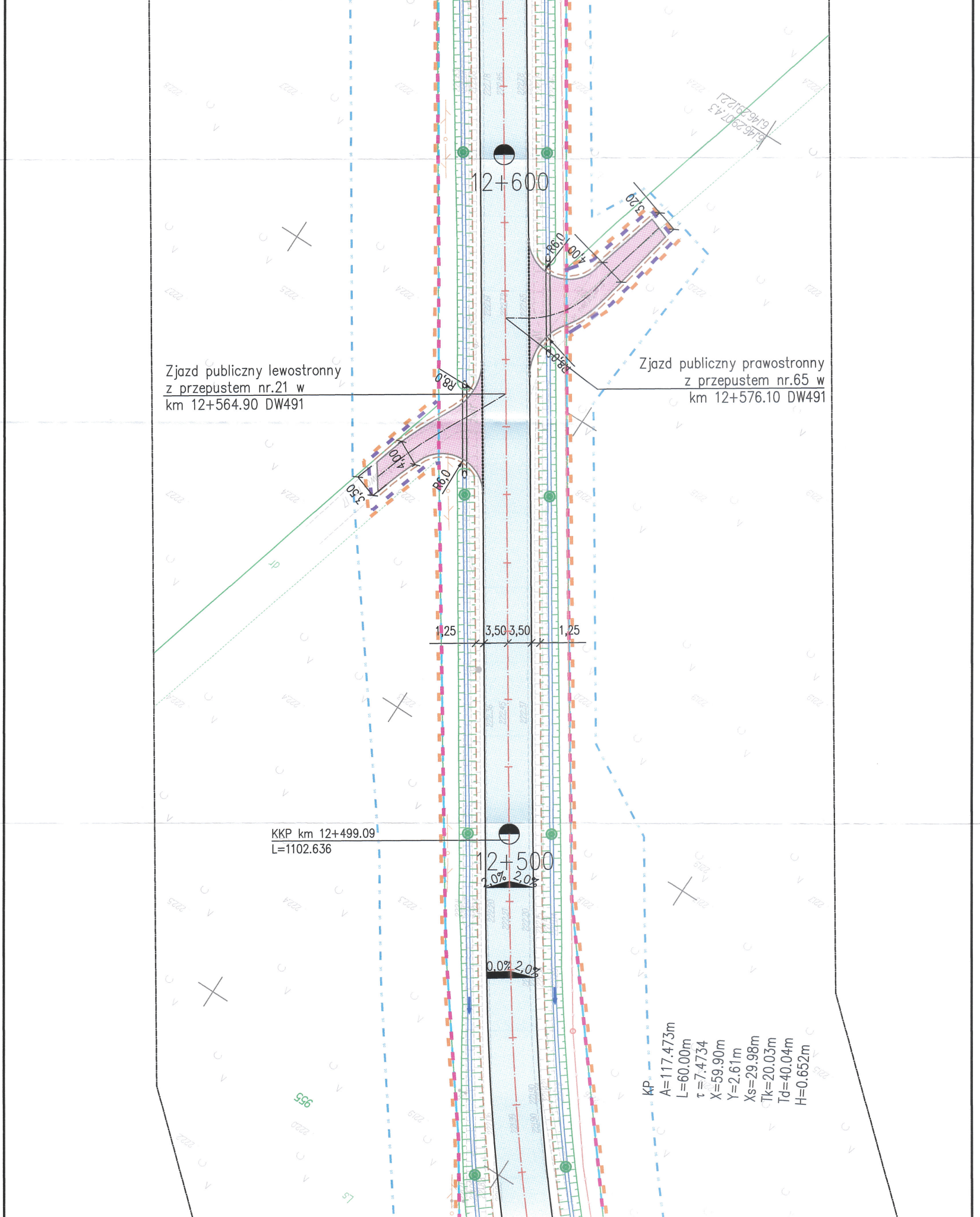
12+600
Zjazd publiczny lewostronny
z przepustem nr.21 w
km 12+564.90 DW491
Zjazd publiczny prawostronny
z przepustem nr.65 w
km 12+576.10 DW491
R9,0
R8,0
4,00
3,20
3,50
1,25
3,50
3,50
1,25
KKP km 12+499.09
L=1102.636
12+500
2,0%
2,0%
0,0%
2,0%
KP
A=117.473m
L=60.00m
τ=7.4734
X=59.90m
Y=2.61m
Xs=29.98m
Tk=20.03m
Td=40.04m
H=0.652m

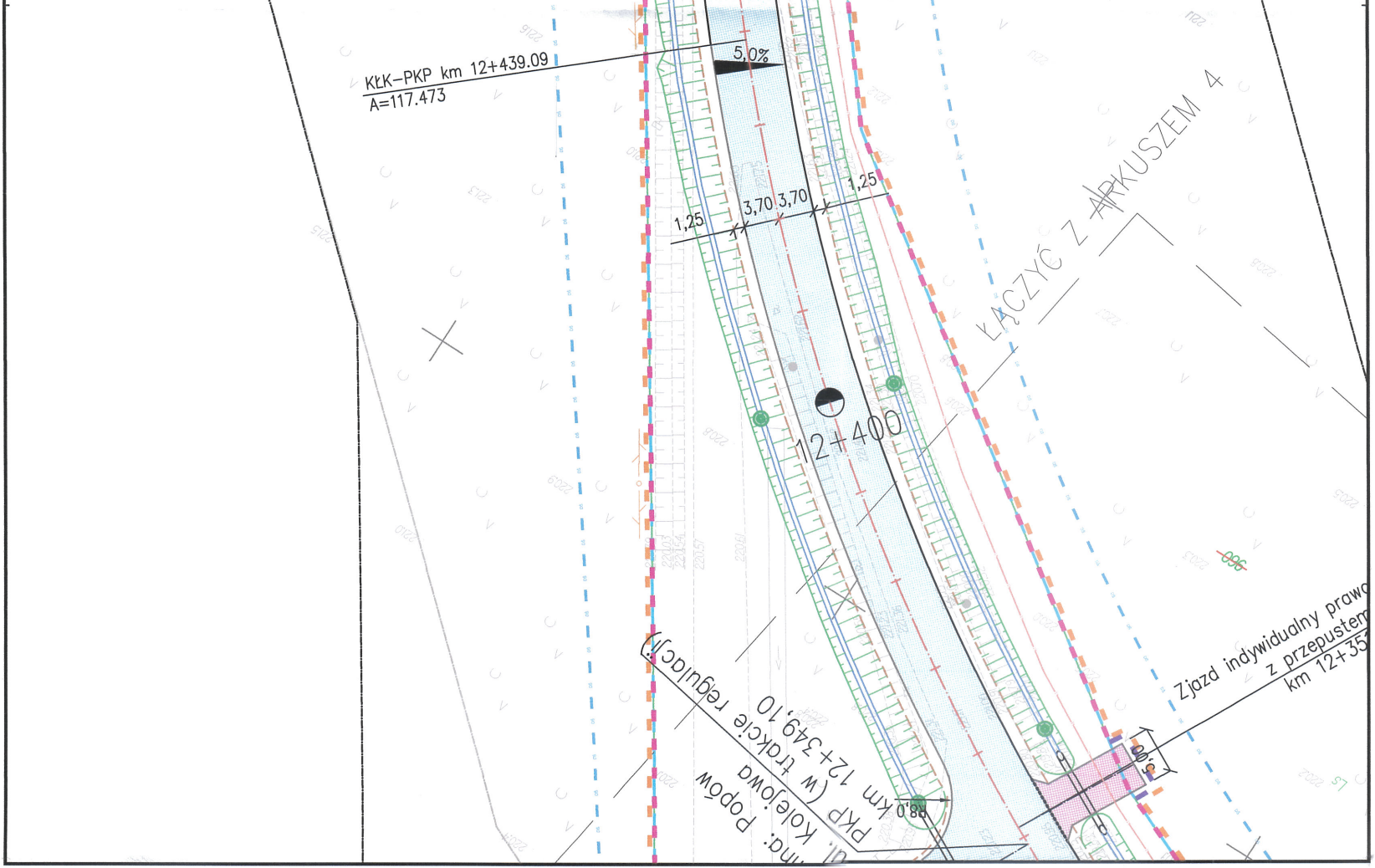
KŁK–PKP km 12+439.09
A=117.473
5,0%
1,25
3,70
3,70
1,25
ŁĄCZYĆ Z ARKUSZEM 4
12+400
Zjazd indywidualny prawo
z przepustem
km 12+35
5,00
R8,0
mina: Popów
ul. Kolejowa
PKP (w trakcie regulacji)
km 12+349,10