

- UWAGI:**
- Integracja części dokumentacji jest opis techniczny.
 - Należy rysunek rozpatrywać łącznie z całą dokumentacją.
 - Wszystkie elementy techniczne należy czytać w kontekście planu sytuacyjnego.
 - Linie obiekty pokazane na planie mogą być traktowane jedynie informacyjnie.
 - Zestaw uwaga obiektu, tj. obszar w którym zawierają się oddziaływania inwestycji na elementy środowiska (emisje hałas, zanieczyszczenie powietrza oraz emisja ścieków opadłych).
 - Zestaw uwaga obiektu musi być w zakresie wniosku.

WYKAZ WNIOSKÓW

Załącznik nr 3 do wniosku
 Znak: 1E.M.18.20.25.2012
 z dnia 18.02.2012 r.
 W KRAJOWYM REJESTRZE WYKONAWCÓW
 WYKONAWCA: **BIURO PROJEKTÓW AUTOSTRADA II**
 Wydział Infrastruktury


BIURO PROJEKTOWE:
AUTOSTRADA II
 Spółka z o.o.
 40-467 Katowice, ul. 73 Pułku Piechoty 1
 tel./fax: (22) 735-20-55, 735-21-41
 e-mail: biuro@autostrada.pl

INWESTOR:
 Zarząd Dróg Województwa w Katowicach
 ul. Leńnicka 24
 40-609 Katowice

ZADANIE:
 Przebudowa drogi wojewódzkiej nr 491
 od granicy województwa śląskiego do granicy miasta
 na prawach powiatu Częstochowa (od km 4+753 do km 32+682)
 Odcinek II od km 9+156 do km 21+873

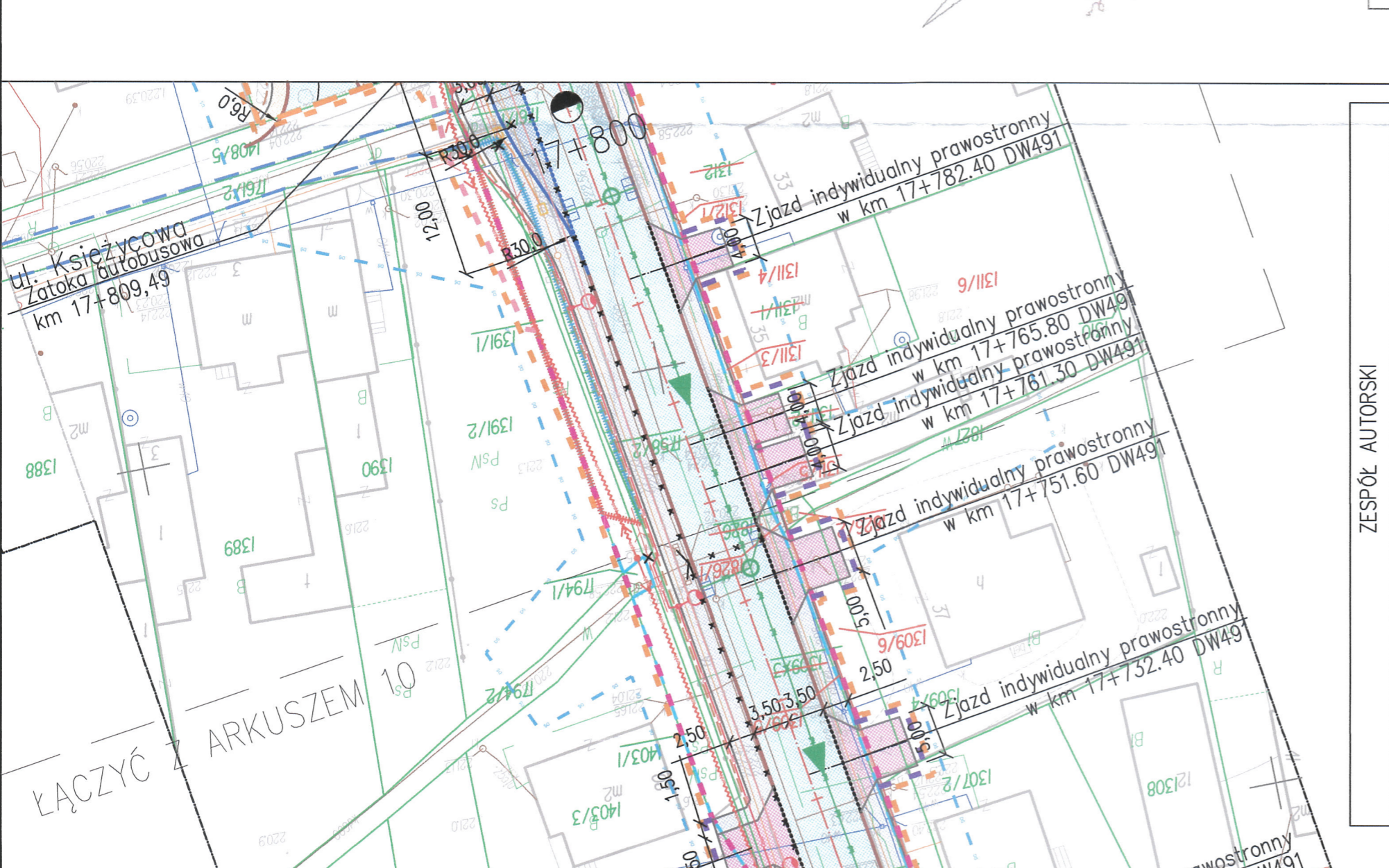
OBJEKT: DROGA
STADIUM: PZT
SKALA: 1:500
BRANŻA: WIELKOBRAZOWA
TYTUŁ: PROJEKT
NR ZADANIA: 0117/PZT/D/00c.2/02.09
DATA: 05.2017
NR PISANIE: 1

FUNKCJA: SPECJALNĄS: UPRAMNIER: POPIS:
PROJEKTANT: mgr inż. Lukasz Musiał drogowo - - - -
ASISTENT PROJ. - - - -
ASISTENT PROJ. mgr inż. Dorota Piotrowicz - - - -
ASISTENT PROJ. Lukasz Chrobak - - - -
SPRAWDZAJĄCY: inż. Ewa Augustynowicz **inż. inż. w zakresie** 201/80
 inż. Andrzej Augustynowicz **inż. inż. w zakresie** 201/80
 inż. Andrzej Augustynowicz **inż. inż. w zakresie** 201/80



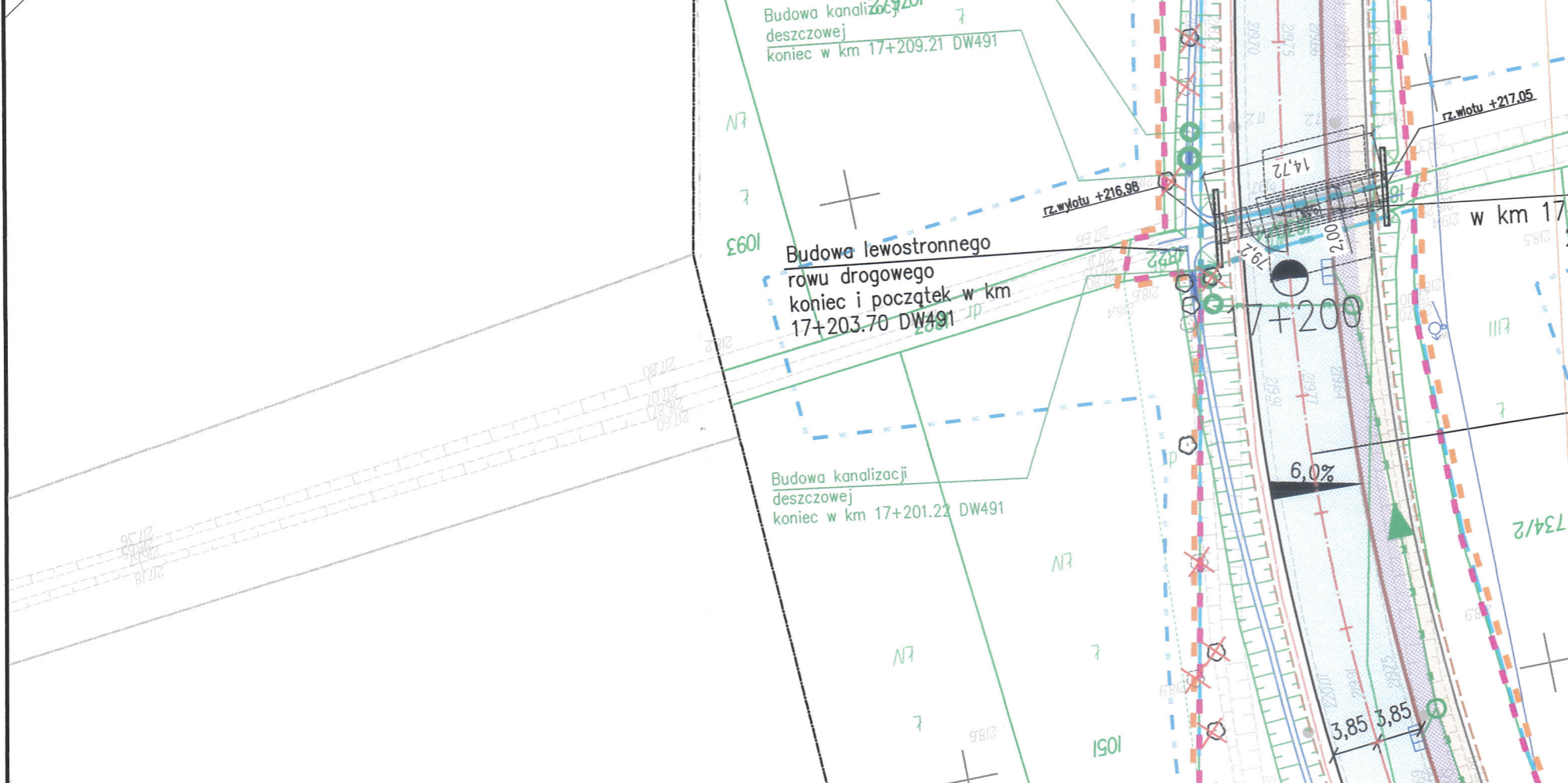

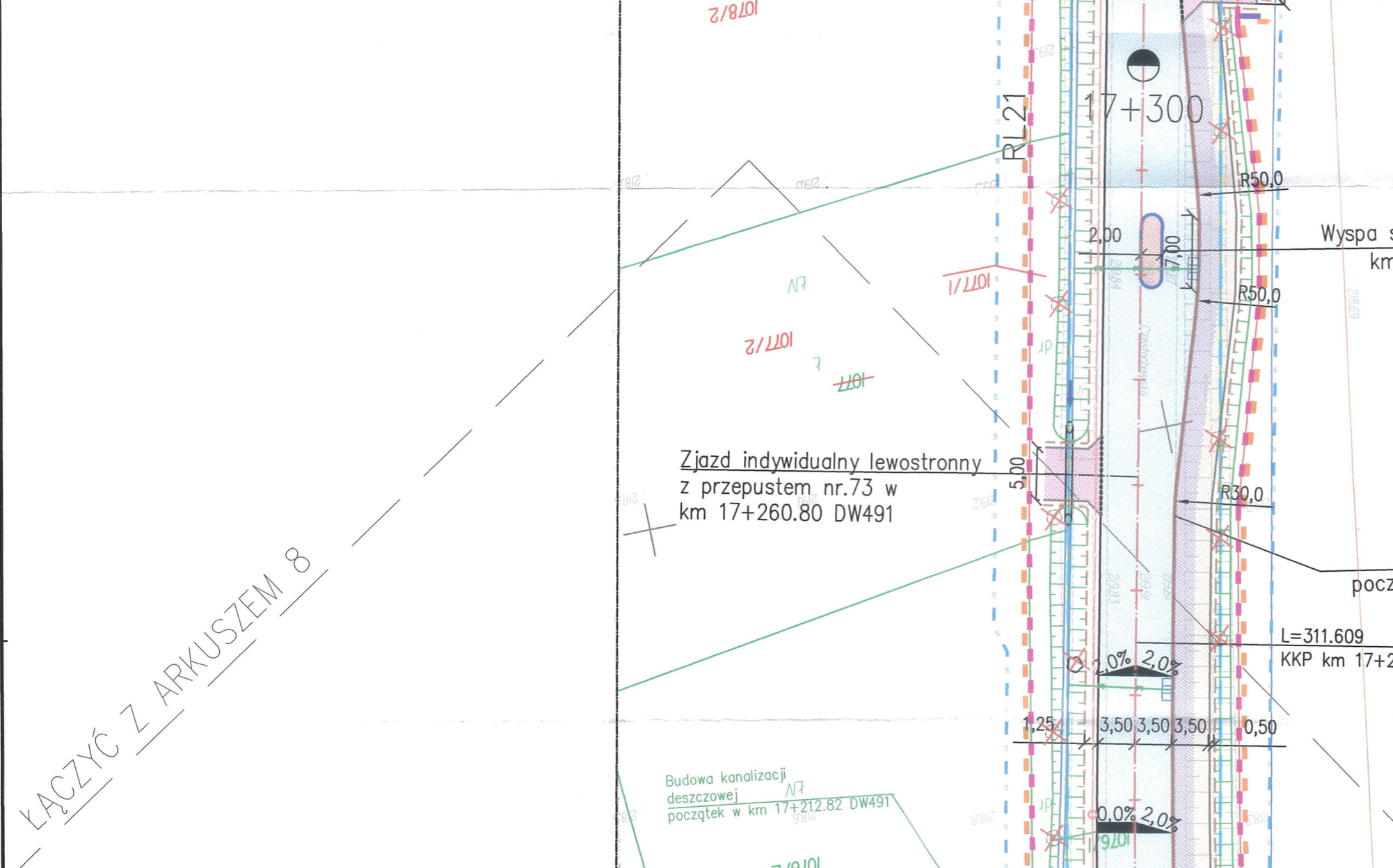
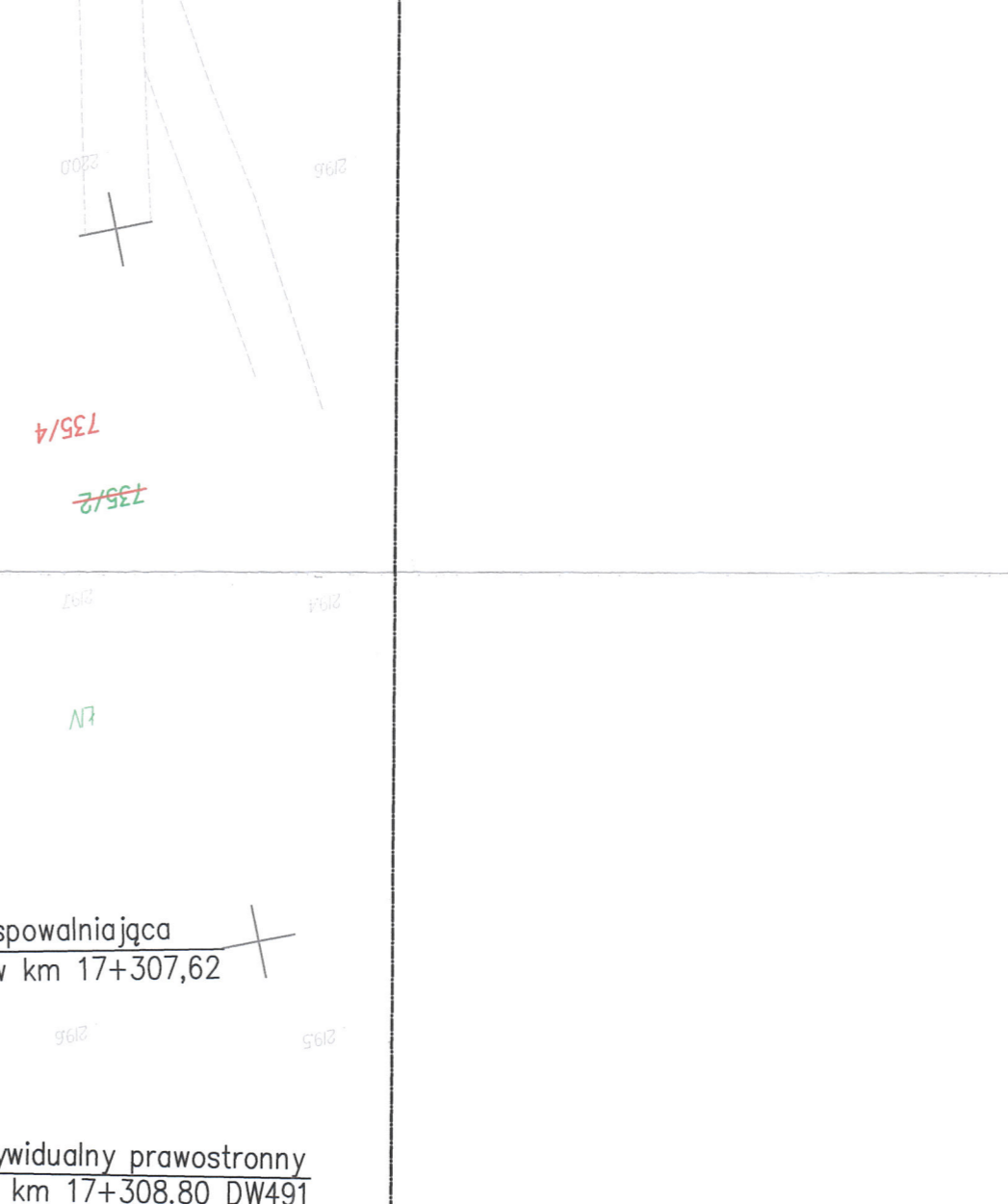
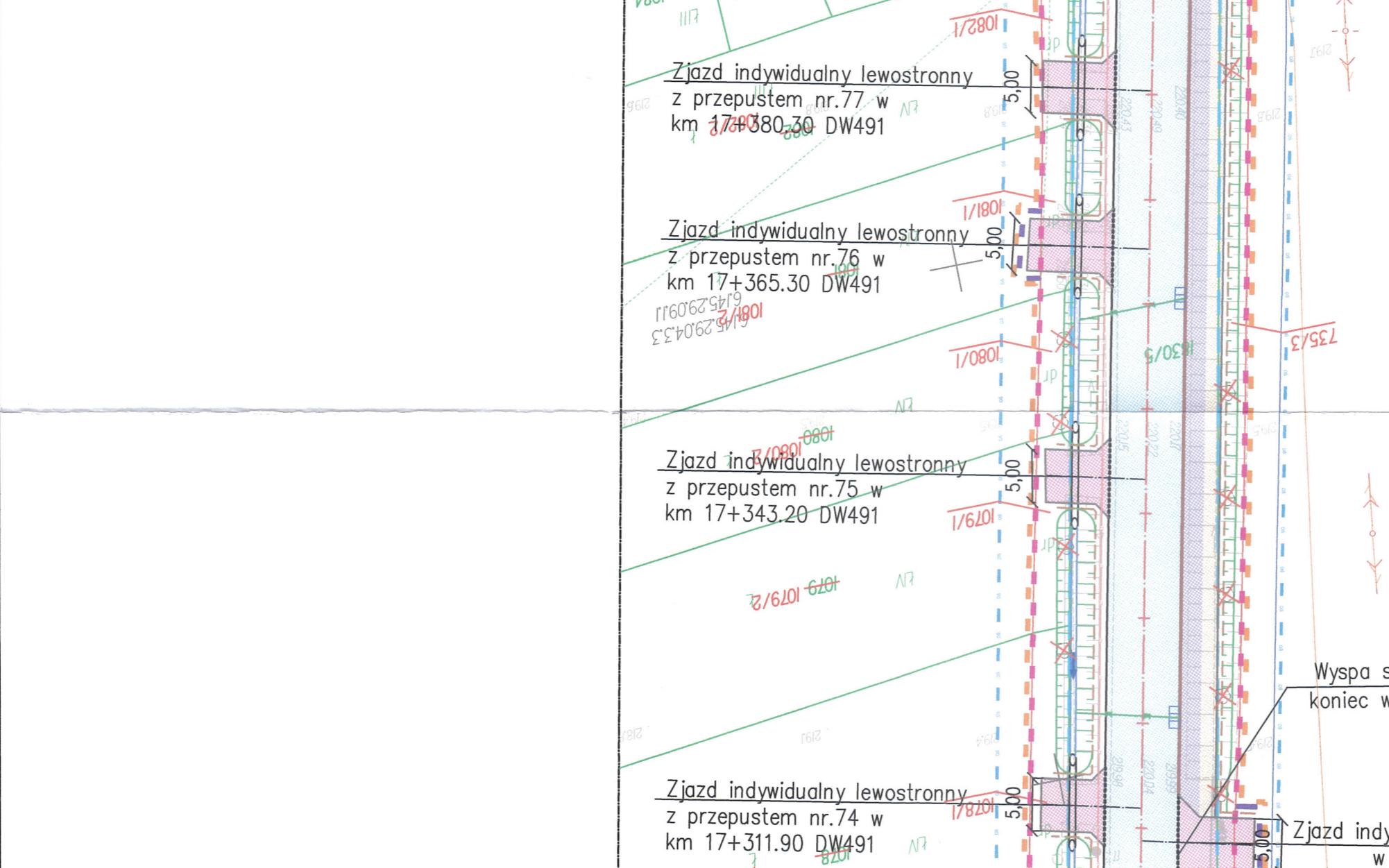
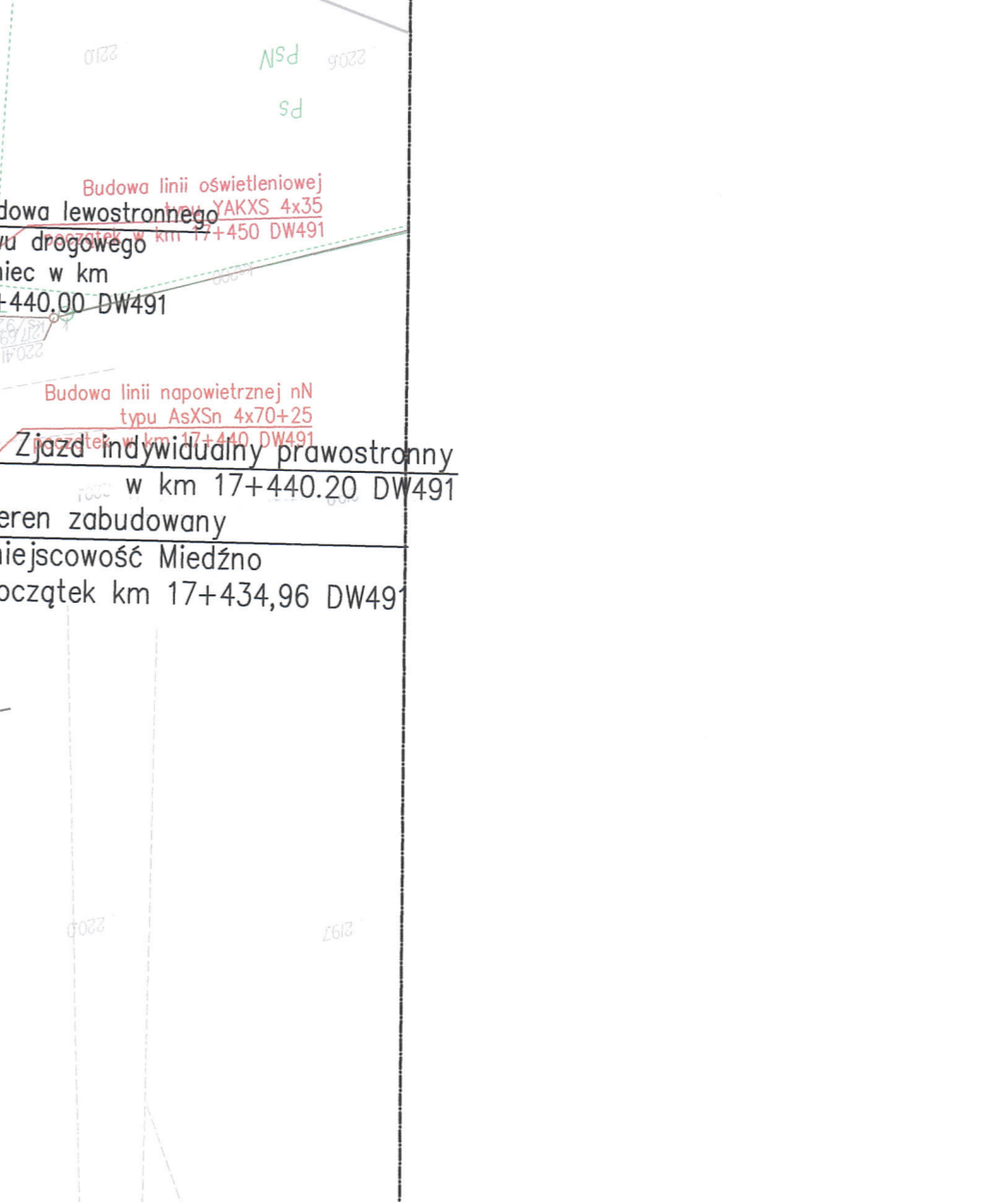
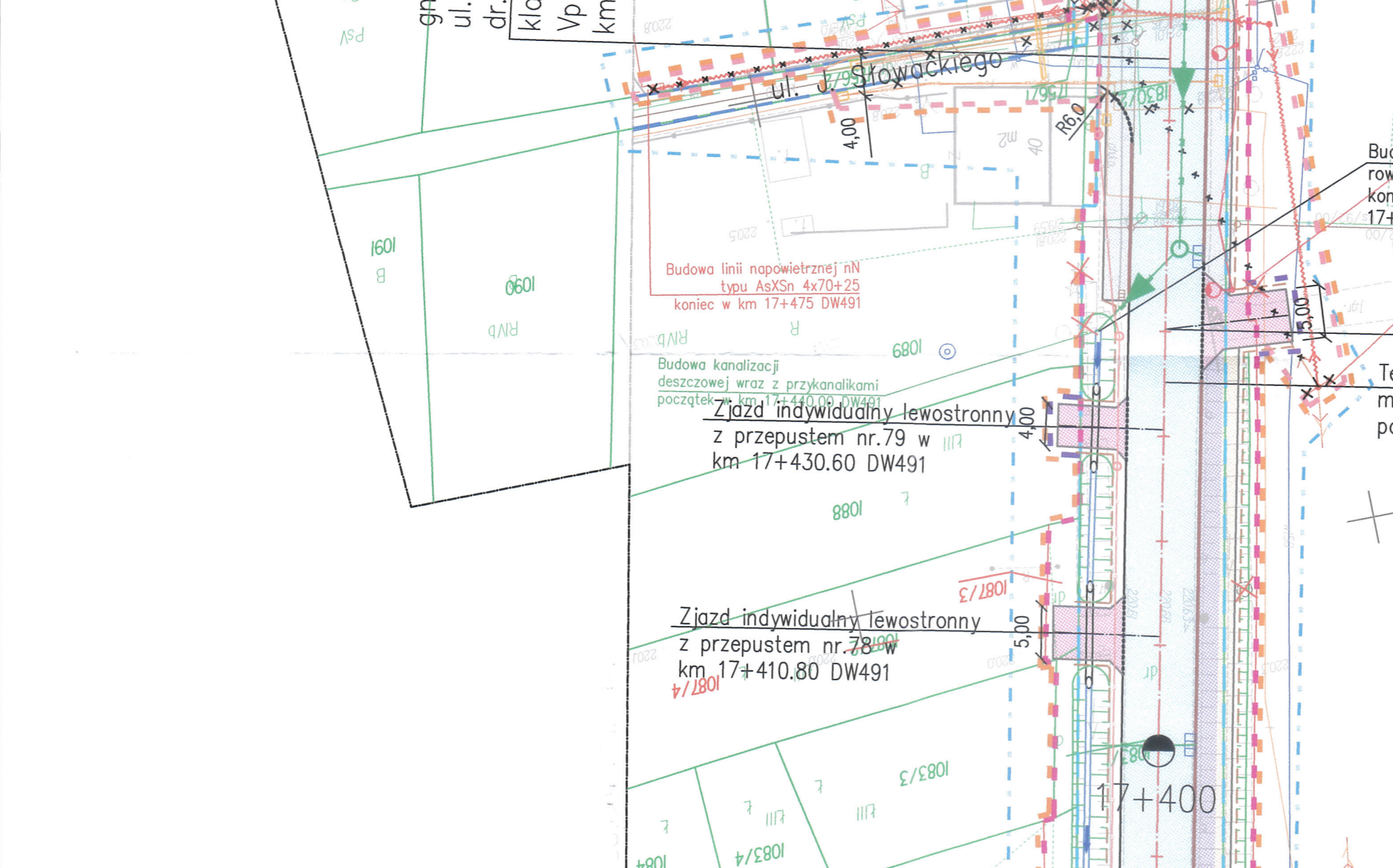
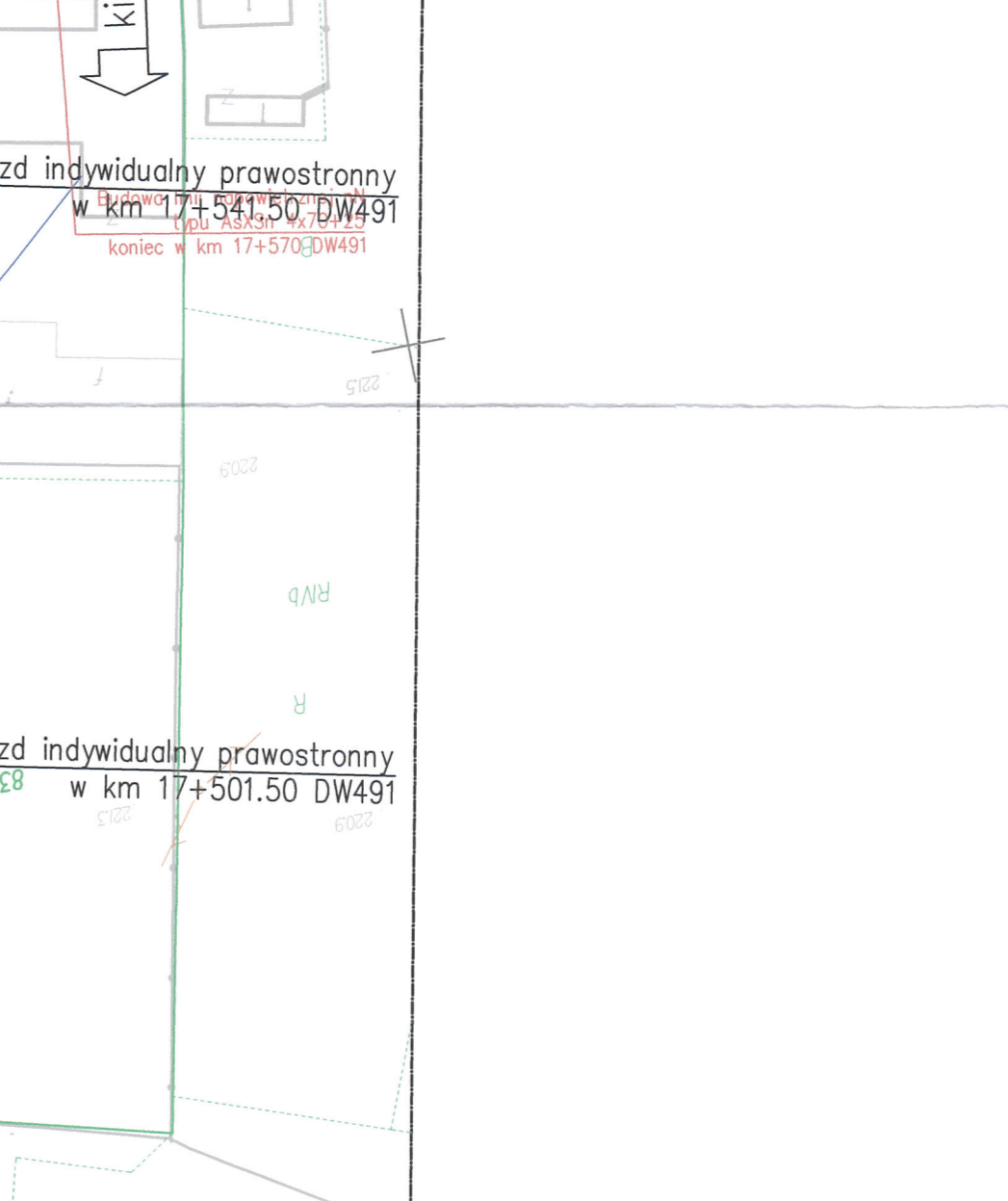
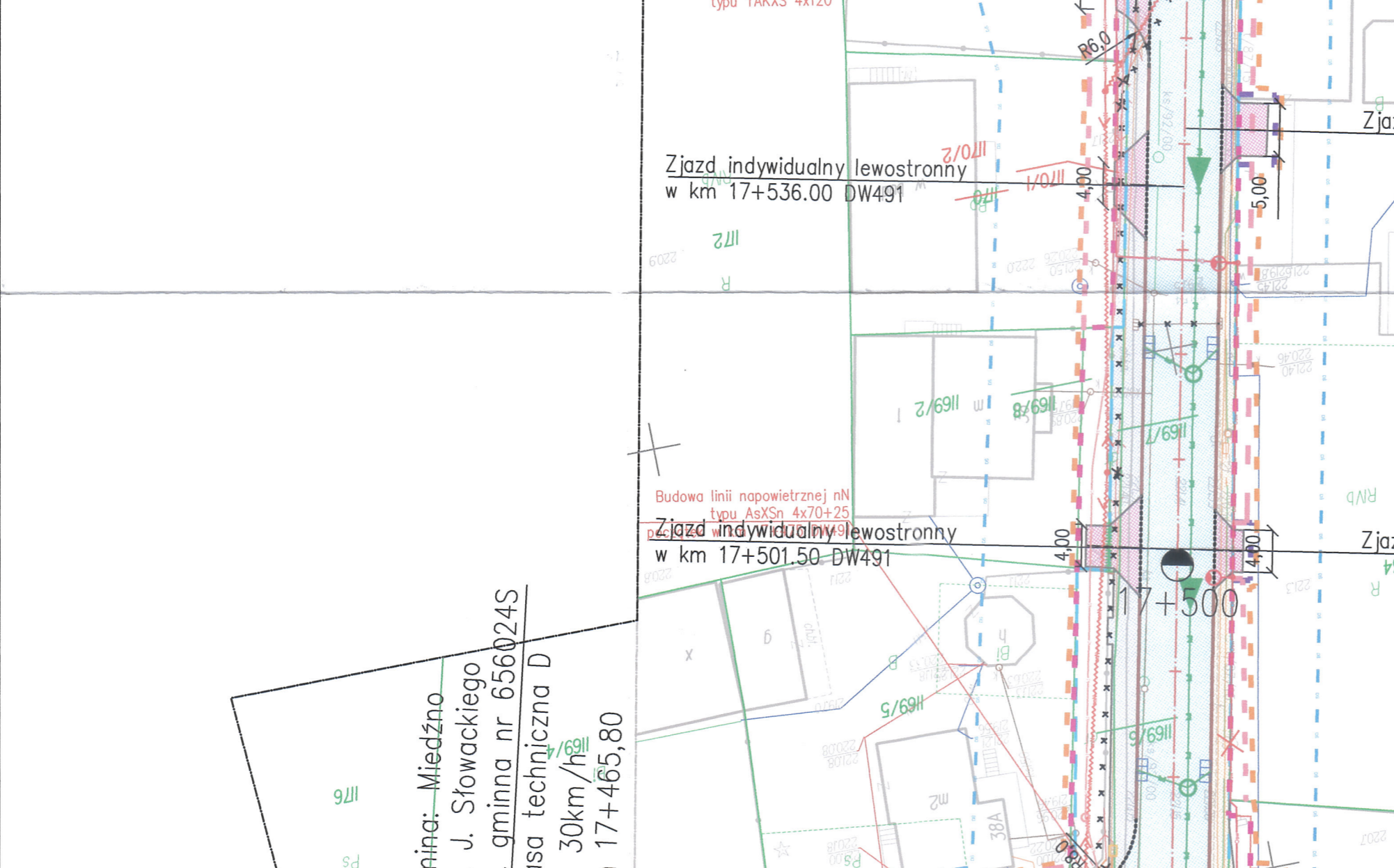
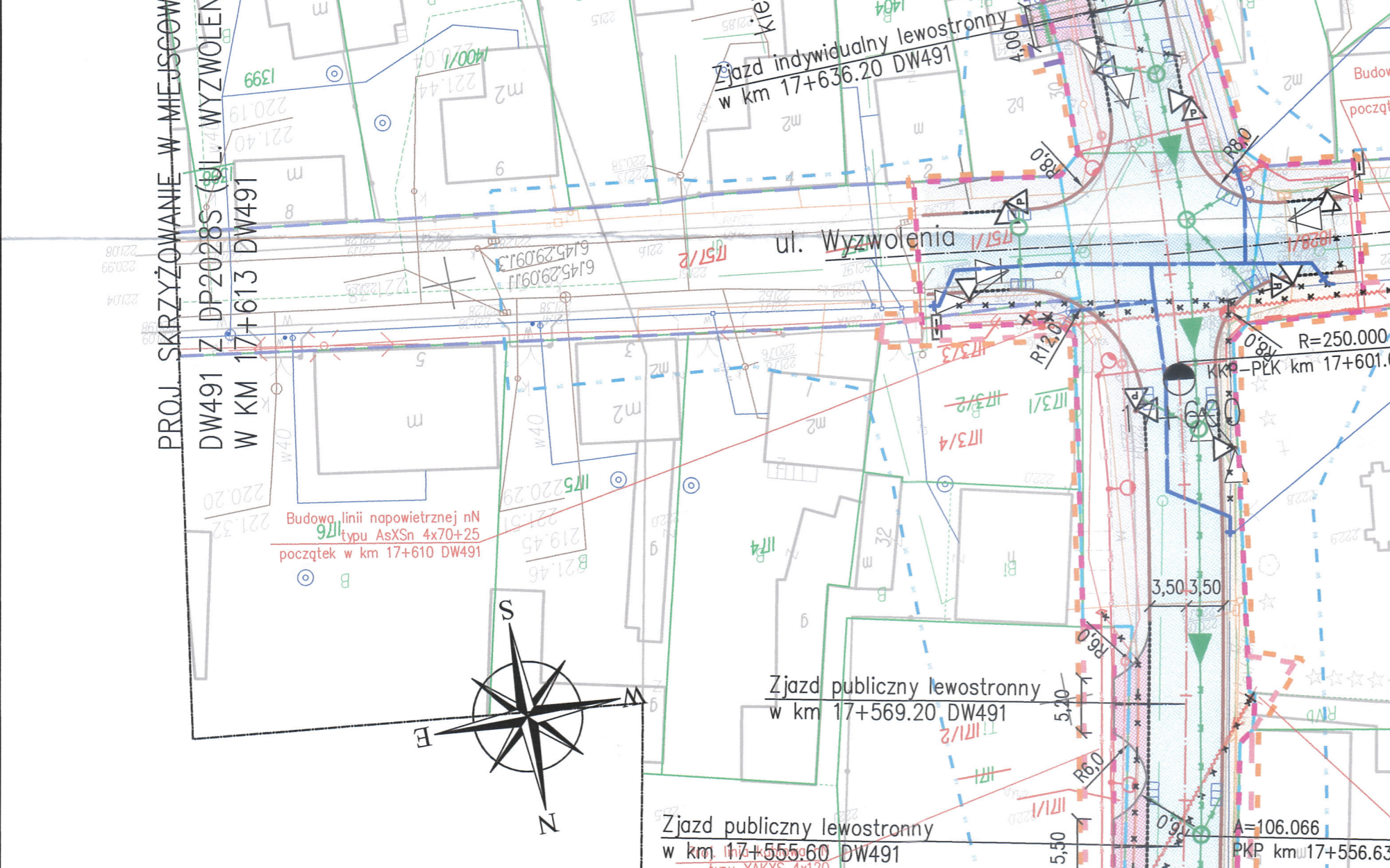
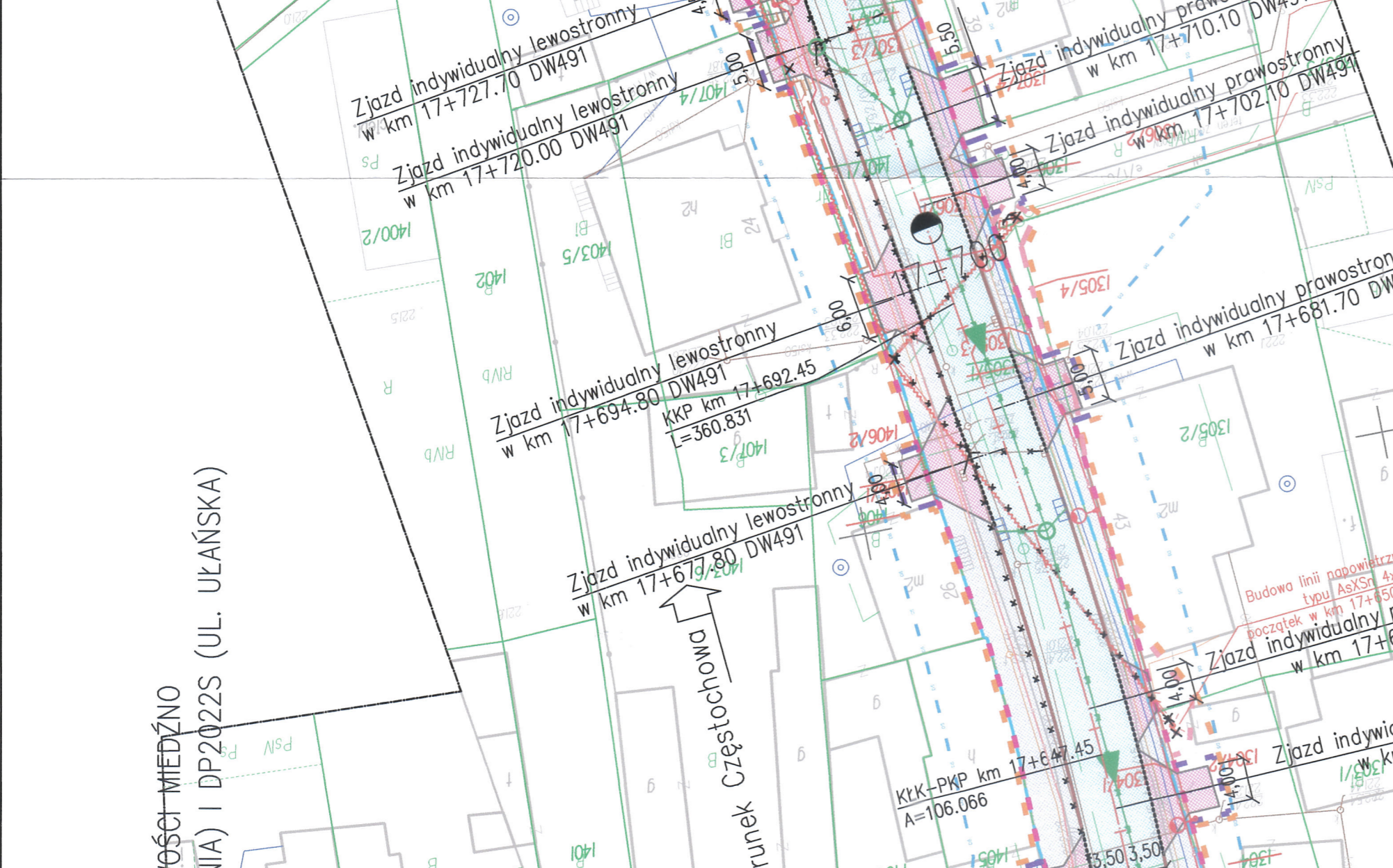
MAPA DO CELÓW PROJEKTOWYCH
 Oznaczenie kancelaryjne zleczenia pracy geodezyjnej GKN.6840.21072015
 DW 491

Objekt	mięjszość	7112015
Jednostka ewidencyjna	identyfikator	240601_5
Nazwa	Kibucok-obczar wiejski	
Opis ewidencyjny	identyfikator	0001
Sekcje Mapy Zasiedlonej	nazwa	Blasz Dłaba
	nr	6:143.30;16.22
	nr	6:143.30;16.22
	nr	6:143.30;16.22
Nazwa układu współrzędnych	prostopadłych płaskich	2000'
Skala mapy	wysokości	Kronsztadt 86
Mapa aktualna na dzień		1:500
zakres opracowania		15.02.2016



ZESPÓŁ AUTORSKI

Funkcja	Imię Nazwisko	Specjalność	Nr upr.	Data	Podpis
Projektant	mgr inż. Lukasz Musiał	drogowo	SK/1836/P000/11	05.2017	[Signature]
Specjalista	mgr inż. Ewa Augustynowicz	konny - list w zakresie dróg	SK/1221/P000/09	05.2017	[Signature]
Projektant	mgr inż. Krzysztof Szwarc	inżynier ds. projektowania obiektów drogowych	SK/1221/P000/09	05.2017	[Signature]
Projektant	mgr inż. Radosław Wójcik	inżynier ds. projektowania obiektów drogowych	SK/1221/P000/09	05.2017	[Signature]
Specjalista	mgr inż. Rafał Gendek	mostowo	SK/1221/P000/09	05.2017	[Signature]
Projektant	inż. Michał Cebula	inż. w zakresie sieci inż. i urządzeń wod. i kan.	SK/1735/P005/07	05.2017	[Signature]
Specjalista	mgr inż. Katarzyna Pazderna	inż. w zakresie sieci inż. i urządzeń wod. i kan.	844/02	05.2017	[Signature]
Projektant	mgr inż. Tomasz Kmita	telekomunikacyjno	01-WR/7023	05.2017	[Signature]
Specjalista	inż. Norbert Szwant	telekomunikacyjno	0040/96/A	05.2017	[Signature]
Projektant	mgr inż. Piotr Wdłowski	elektroenergetyczny	SK/1503/P002/13	05.2017	[Signature]
Specjalista	mgr inż. Tomasz Strach	elektroenergetyczny	SK/1221/P000/10	05.2017	[Signature]



WYKAZ WNIOSKÓW

Załącznik nr 3 do wniosku
 Znak: 1E.M.18.20.25.2012
 z dnia 18.02.2012 r.
 W KRAJOWYM REJESTRZE WYKONAWCÓW
 WYKONAWCA: **BIURO PROJEKTÓW AUTOSTRADA II**
 Wydział Infrastruktury