ZESPÓŁ AUTORSKI

Funkcja	Imię Nazwisko	Specjalność	Nr upr.	Data	Podpis
Projektant	mgr inż. Łukasz Musioł	drogowa	SLK/3636/ POOD/11	05.2017	
Sprawdzający	inż. Ewa Augustynowicz	konstr.–inż. w zakresie dróg	201/80	05.2017	
Projektant	mgr inż. Krzysztof Solarz	mostowa obiekty inż: WD02, WD03, przepusty	SLK/2211/ POOM/09	05.2017	
Projektant	mgr inż. Renata Wojas	mostowa obiekty inż: WD01, mury oporowe	SLK/5012/ POOM/13	05.2017	R. Wojas
Sprawdzający	mgr inż. Rafał Gendek	mostowa	SLK/2003/ POOM/07	05.2017	
Projektant	inż. Michał Cebula	inst. w zakresie sieci, inst. i urządz. ciepln., went., gaz., wod. i kan.	SLK/1755/ POOS/07	05.2017	
Sprawdzający	mgr inż. Katarzyna Październy	inst. w zakresie sieci, inst. i urządz. ciepln., went., gaz., wod. i kan.	644/02	05.2017	
Projektant	mgr inż. Tomasz Kmita	telekomunikacyjna	DT-WBT/023 75/02/U	05.2017	
Sprawdzający	inż. Norbert Student	telekomunikacyjna	0040/96/U	05.2017	
Projektant	mgr inż. Piotr Wróblewski	elektroenergetyczna	SLK/5103/ POOE/13	05.2017	
Sprawdzający	mgr inż. Tomasz Strach	elektroenergetyczna	SLK/2970/ PWOE/10	05.2017	

UWAGI:

1. Integralną częścią dokumentacji jest opis techniczny.
2. Niniejszy rysunek rozpatrywać łącznie z całą dokumentacją.
3. Treść rysunku jest zgodna z jego metryką.
4. Inne obiekty pokazane na rysunku mogą być traktowane jedynie informacyjnie.
5. Zasięg uciążliwości obiektu, tj. obszar w których zawierają się oddziaływania inwestycji na elementy środowiska (emisje hałasu, zanieczyszczeń do powietrza oraz emisja ścieków opadowych).
   Zasięg uciążliwości obiektu mieścii się w zakresie wniosku.

Załącznik nr 3 do dec. 5/2017
Znak IF-XIII.7820.25.2017
2017-06-05
z dnia
ŚLĄSKI URZĄD WOJEWÓDZKI
W KATOWICACH
Wydział Infrastruktury

Z up. WOJEWODY ŚLĄSKIEGO
Bożena Goldamer-Kapała
Dyrektor
Wydziału Infrastruktury

BIURO PROJEKTOWE:

AUTOSTRADA II Spółka z o.o.
BIURO PROJEKTÓW

AUTOSTRADA II Sp. z o.o.
40–467 Katowice, ul. 73 Pułku Piechoty 1
tel./fax. (32) 735–20–55; 735–21–41
e-mail: biuro@autostradaii.pl

INWESTOR:

Zarząd Dróg Wojewódzkich w Katowicach
ul. Lechicka 24
40–609 Katowice

ZADANIE:

Przebudowa drogi wojewódzkiej nr 491
od granicy województwa śląskiego do granicy miasta
na prawach powiatu Częstochowa (od km 4+753 do km 32+682)
Odcinek II od km 9+560 do km 21+873

OBIEKT:	DROGA			NR ZADANIA	0117
STADIUM:	PZT	DATA:	05.2017	NR KOMPL.	4
SKALA:	1:500	NR RYSUNKU: 0117/PZT/D/Odc.2/02.10			
BRANŻA:	WIELOBRANŻOWA				

TYTUŁ RYSUNKU:

PROJEKT ZAGOSPODAROWANIA TERENU
ARKUSZ 10/12

FUNKCJA:	TYTUŁ, IMIĘ, NAZWISKO:	SPECJALNOŚĆ:	NR UPRAWNIEŃ:	PODPIS:
PROJEKTANT	mgr inż. Łukasz Musioł	drogowa	SLK/3636/POOD/11	
ASYSTENT PROJ.	–	–	–	
ASYSTENT PROJ.	mgr inż. Daria Piotrowicz	–	–	Piot
ASYSTENT PROJ.	Łukasz Chrobok	–	–	
SPRAWDZAJĄCY	inż. Ewa Augustynowicz	konstr.–inż. w zakresie dróg	201/80	

Niniejsza dokumentacja stanowi własność firmy AUTOSTRADA II Sp. z o.o. Wszelkie prawa zastrzeżone. Udostępnianie osobom trzecim lub kopiowanie metodami mechanicznymi i elektronicznymi wymaga pisemnej zgody biura AUTOSTRADA II Sp. z o.o.

Z up. STAROSTY
Kuźnik
Kierownik Powiatowego Ośrodka Dokumentacji Geodezyjnej i Kartograficznej w Wydziale GKN Starostwa Powiatowego w Kłobucku

Starosta Kłobucki
2016.521
24 MAR 2016

Za zgodność z oryginałem
19.05.2017r.

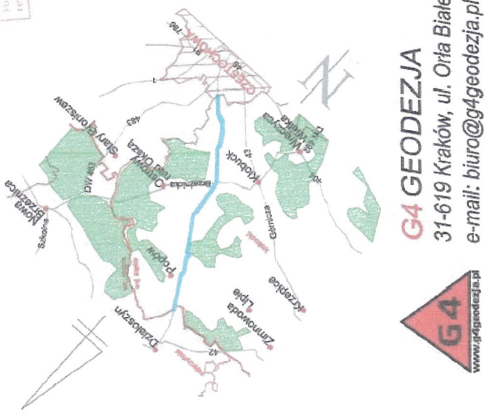

Częstochowa
Kłobuck
Stary Broniszew
Ostrowy nad Okszą
Brzeźnica
Nowa Brzeźnica
Działoszyn
Zimnowoda
Lipie
Krzepice
Popów
DW 491
N

G4 GEODEZJA
31-619 Kraków, ul. Orła Białego 29
e-mail: biuro@g4geodezja.pl
www.g4geodezja.pl

Arkusz nr 1/42

MAPA DO CELÓW PROJEKTOWYCH

Oznaczenie kancelaryjne zgłoszenia pracy geodezyjnej		GKN.6640.2137/2015
Obiekt	miejscowość	DW 491
	oznaczenie	711/2015
Jednostka ewidencyjna	identyfikator	240601_5
	nazwa	Kłobuck-obszar wiejski
Obręb ewidencyjny	identyfikator	0001
	nazwa	Biała Dolna
Sekcje Mapy Zasadniczej	6.143.30.18.2.2 6.143.30.18.2.1	6.143.30.18.2.4 6.143.30.18.2.3 6.143.30.13.4.3
Nazwa układu współrzędnych	prostokątnych płaskich	"2000" strefa 6
	wysokości	Kronsztadt 86
Skala mapy		1:500
Mapa aktualna na dzień		15.02.2016

zakres opracowania

Imię i nazwisko, nr uprawnień oraz data i podpis geodety uprawnionego który opracował mapę

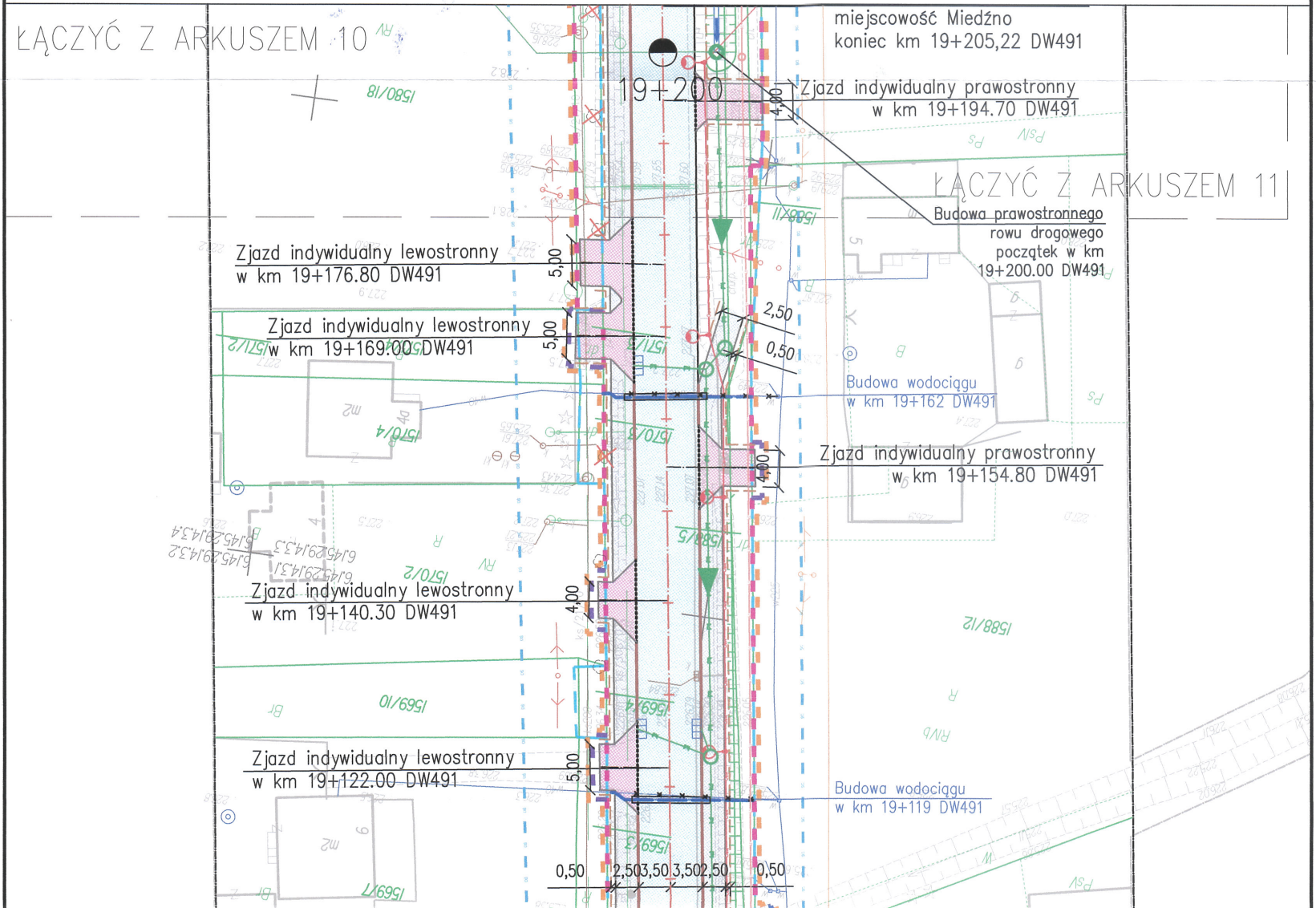

ŁĄCZYĆ Z ARKUSZEM 10
ŁĄCZYĆ Z ARKUSZEM 11
miejscowość Miedźno
koniec km 19+205,22 DW491
19+200
Zjazd indywidualny prawostronny
w km 19+194.70 DW491
Budowa prawostronnego
rowu drogowego
początek w km
19+200.00 DW491
Zjazd indywidualny lewostronny
w km 19+176.80 DW491
Zjazd indywidualny lewostronny
w km 19+169.00 DW491
Budowa wodociągu
w km 19+162 DW491
Zjazd indywidualny prawostronny
w km 19+154.80 DW491
Zjazd indywidualny lewostronny
w km 19+140.30 DW491
Zjazd indywidualny lewostronny
w km 19+122.00 DW491
Budowa wodociągu
w km 19+119 DW491
4,00
5,00
5,00
4,00
4,00
5,00
2,50
0,50
0,50
2,50
3,50
3,50
2,50
0,50
1580/18
1588/11
1571/2
1570/4
1570/3
1588/5
1570/2
1588/12
1569/10
1569/4
1569/3
1567/7
6.145.29.14.3.4
6.145.29.14.3.3
6.145.29.14.3.2
6.145.29.14.3.1
RV
PsIV
Ps
RIVb
PsV
Br
R
B
mB
mZ

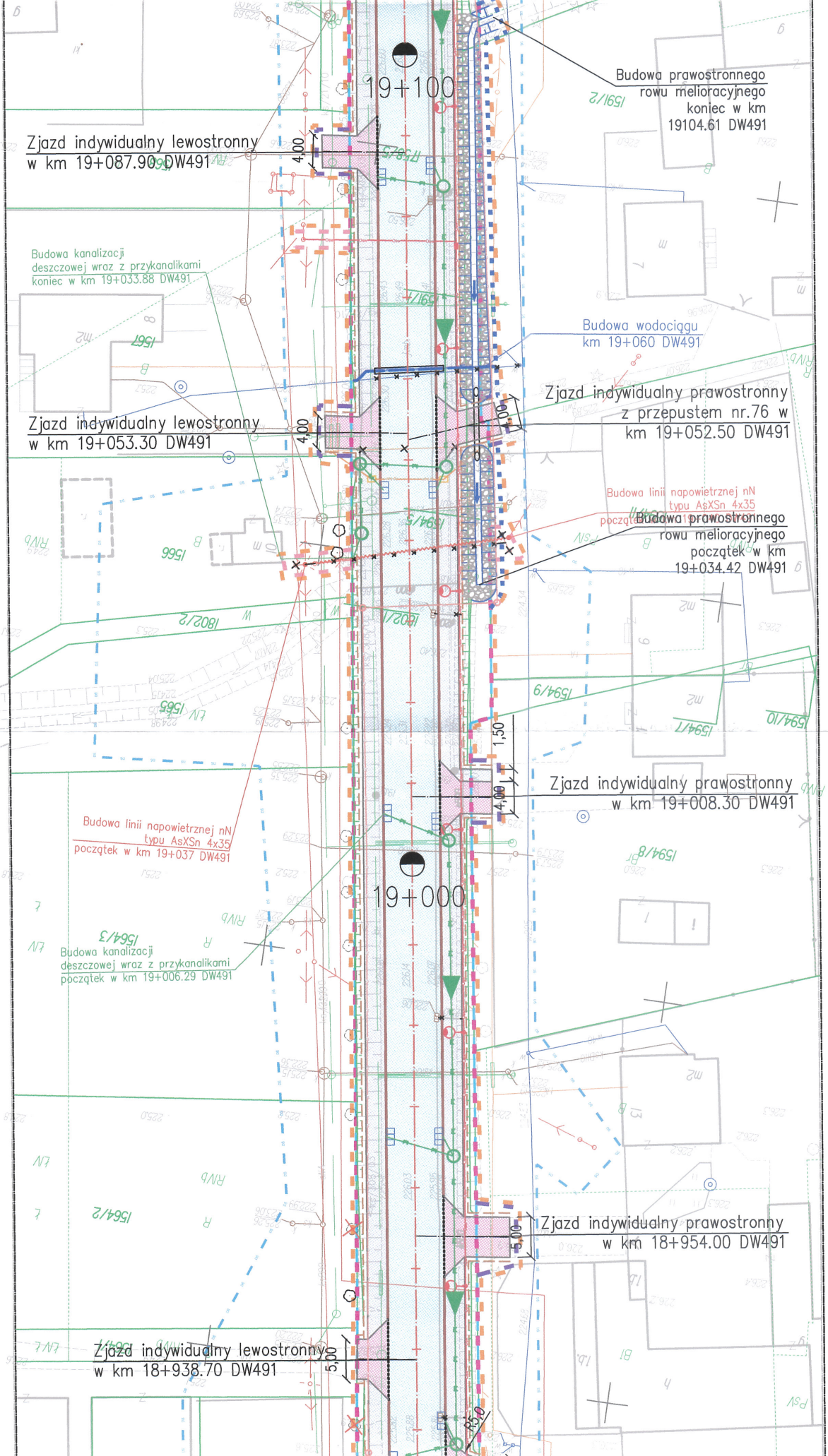
19+100
Budowa prawostronnego rowu melioracyjnego koniec w km 19104.61 DW491
Zjazd indywidualny lewostronny w km 19+087.90 DW491
4,00
Budowa kanalizacji deszczowej wraz z przykanalikami koniec w km 19+033.88 DW491
Budowa wodociągu km 19+060 DW491
Zjazd indywidualny prawostronny z przepustem nr.76 w km 19+052.50 DW491
Zjazd indywidualny lewostronny w km 19+053.30 DW491
4,00
Budowa linii napowietrznej nN typu AsXSn 4x35 początek w km 19+037 DW491
Budowa prawostronnego rowu melioracyjnego początek w km 19+034.42 DW491
1802/2
1594/9
1594/7
1594/10
1565
1566
1567
1591/2
1,50
Zjazd indywidualny prawostronny w km 19+008.30 DW491
4,00
Budowa linii napowietrznej nN typu AsXSn 4x35 początek w km 19+037 DW491
19+000
1594/8
1564/3
Budowa kanalizacji deszczowej wraz z przykanalikami początek w km 19+006.29 DW491
1564/2
Zjazd indywidualny prawostronny w km 18+954.00 DW491
5,00
Zjazd indywidualny lewostronny w km 18+938.70 DW491
5,00
R5,0

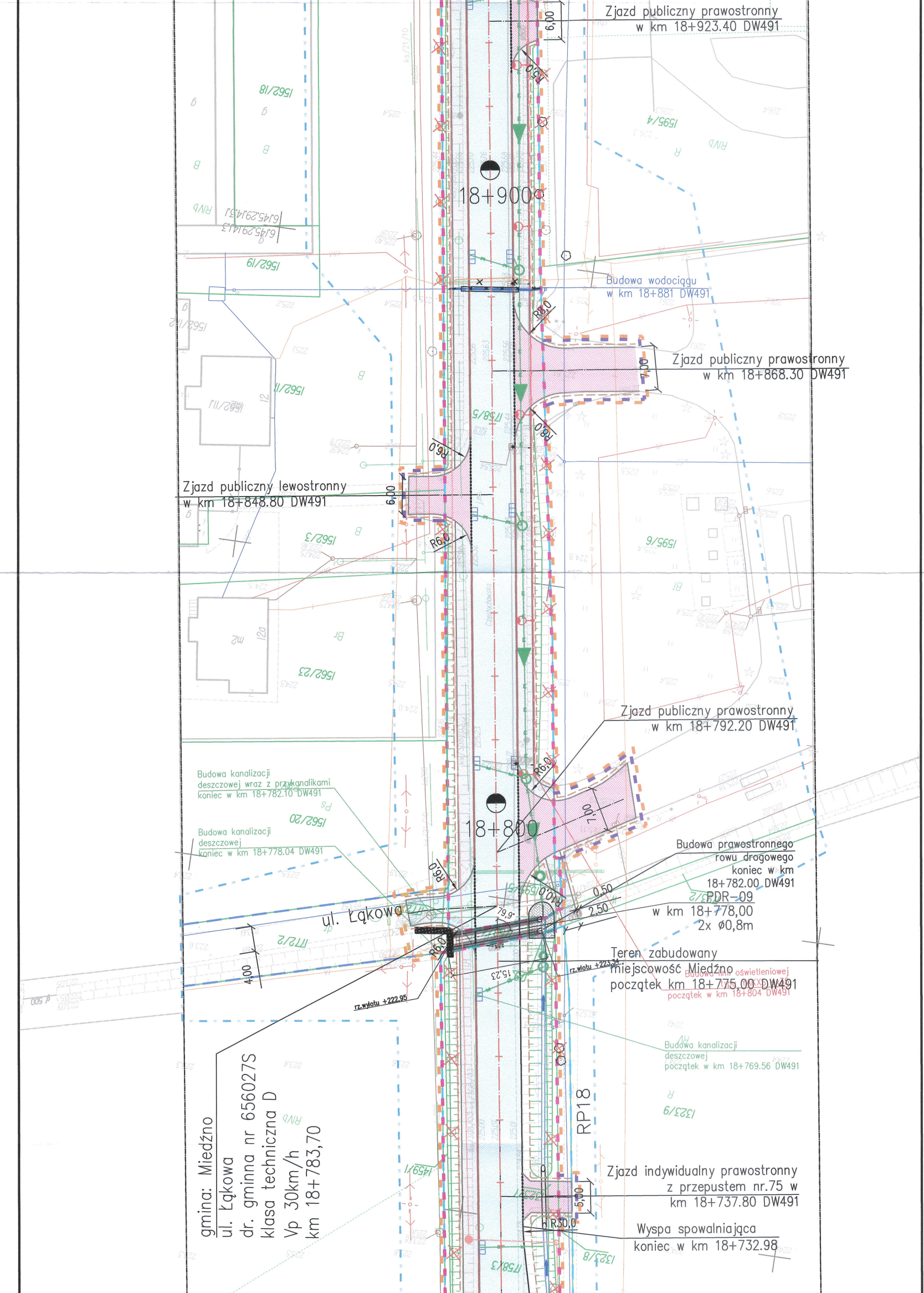
Zjazd publiczny prawostronny
w km 18+923.40 DW491
6,00
R15,0
18+900
Budowa wodociągu
w km 18+881 DW491
R8,0
Zjazd publiczny prawostronny
w km 18+868.30 DW491
7,00
R8,0
R6,0
Zjazd publiczny lewostronny
w km 18+848.80 DW491
6,00
R6,0
Zjazd publiczny prawostronny
w km 18+792.20 DW491
R6,0
7,00
18+800
Budowa kanalizacji
deszczowej wraz z przykanalikami
koniec w km 18+782.10 DW491
Budowa kanalizacji
deszczowej
koniec w km 18+778.04 DW491
Budowa prawostronnego
rowu drogowego
koniec w km
18+782.00 DW491
R6,0
R10,0
0,50
2,50
PDR-09
w km 18+778,00
2x ø0,8m
79,9°
ul. Łąkowa
R6,0
4,00
15,23
rz.wlotu +223,34
rz.wylotu +222,95
Teren zabudowany
miejscowość Miedźno
początek km 18+775,00 DW491
Budowa linii oświetleniowej
początek w km 18+804 DW491
Budowa kanalizacji
deszczowej
początek w km 18+769.56 DW491
RP18
gmina: Miedźno
ul. Łąkowa
dr. gminna nr 656027S
klasa techniczna D
Vp 30km/h
km 18+783,70
Zjazd indywidualny prawostronny
z przepustem nr.75 w
km 18+737.80 DW491
5,00
R30,0
Wyspa spowalniająca
koniec w km 18+732.98
1562/18
1562/19
1562/11
1562/3
1562/23
1562/20
1595/4
1595/6
1558/5
1558/3
1323/9
1323/8
1459/1

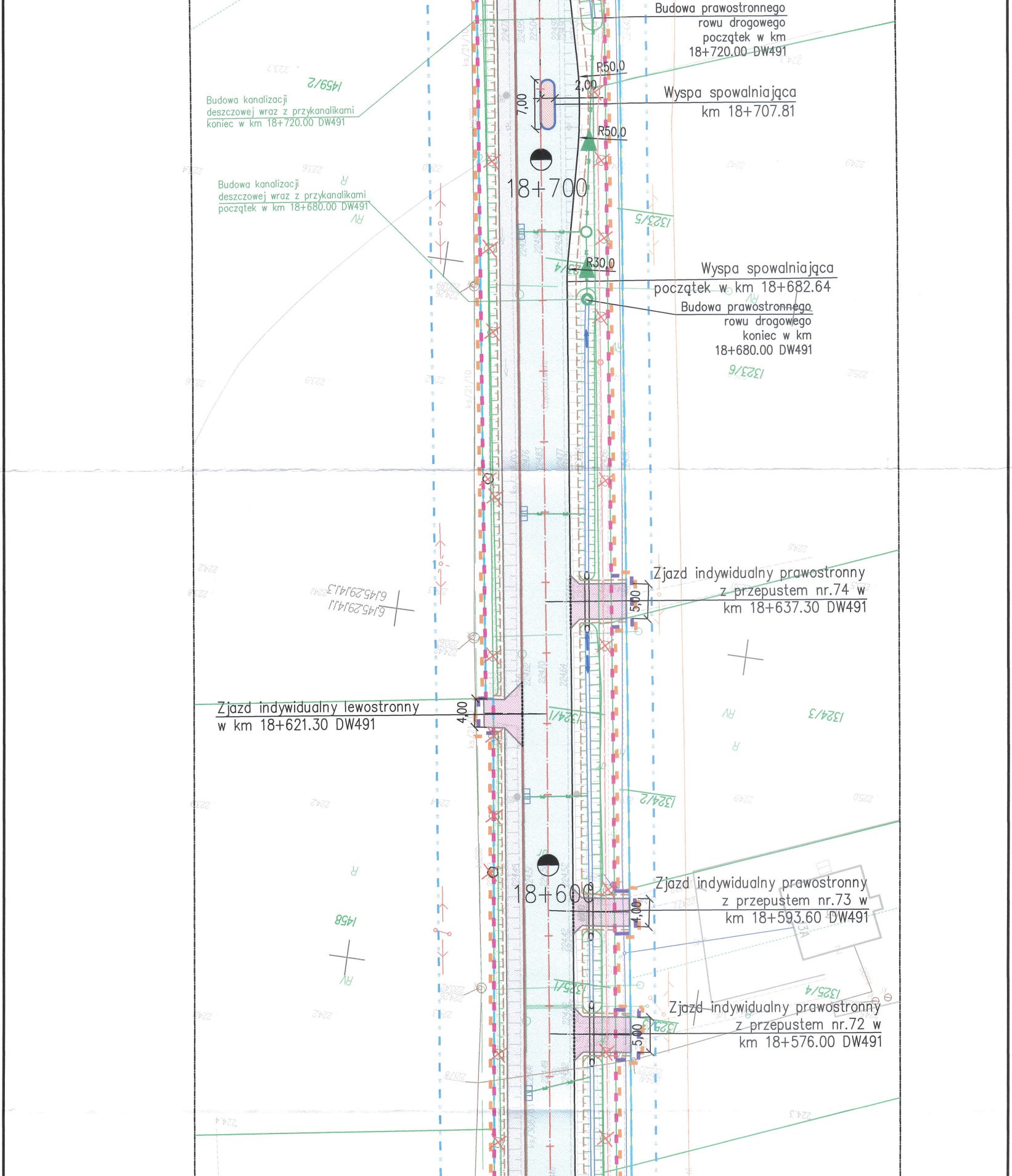
Budowa prawostronnego
rowu drogowego
początek w km
18+720.00 DW491
Budowa kanalizacji
deszczowej wraz z przykanalikami
koniec w km 18+720.00 DW491
1459/2
R50,0
2,00
7,00
Wyspa spowalniająca
km 18+707.81
R50,0
Budowa kanalizacji
deszczowej wraz z przykanalikami
początek w km 18+680.00 DW491
18+700
1323/5
R30,0
Wyspa spowalniająca
początek w km 18+682.64
Budowa prawostronnego
rowu drogowego
koniec w km
18+680.00 DW491
1323/6
Zjazd indywidualny prawostronny
z przepustem nr.74 w
km 18+637.30 DW491
5,00
Zjazd indywidualny lewostronny
w km 18+621.30 DW491
4,00
1324/1
1324/3
1324/2
1458
18+600
Zjazd indywidualny prawostronny
z przepustem nr.73 w
km 18+593.60 DW491
4,00
1325/1
1325/4
Zjazd indywidualny prawostronny
z przepustem nr.72 w
km 18+576.00 DW491
5,00

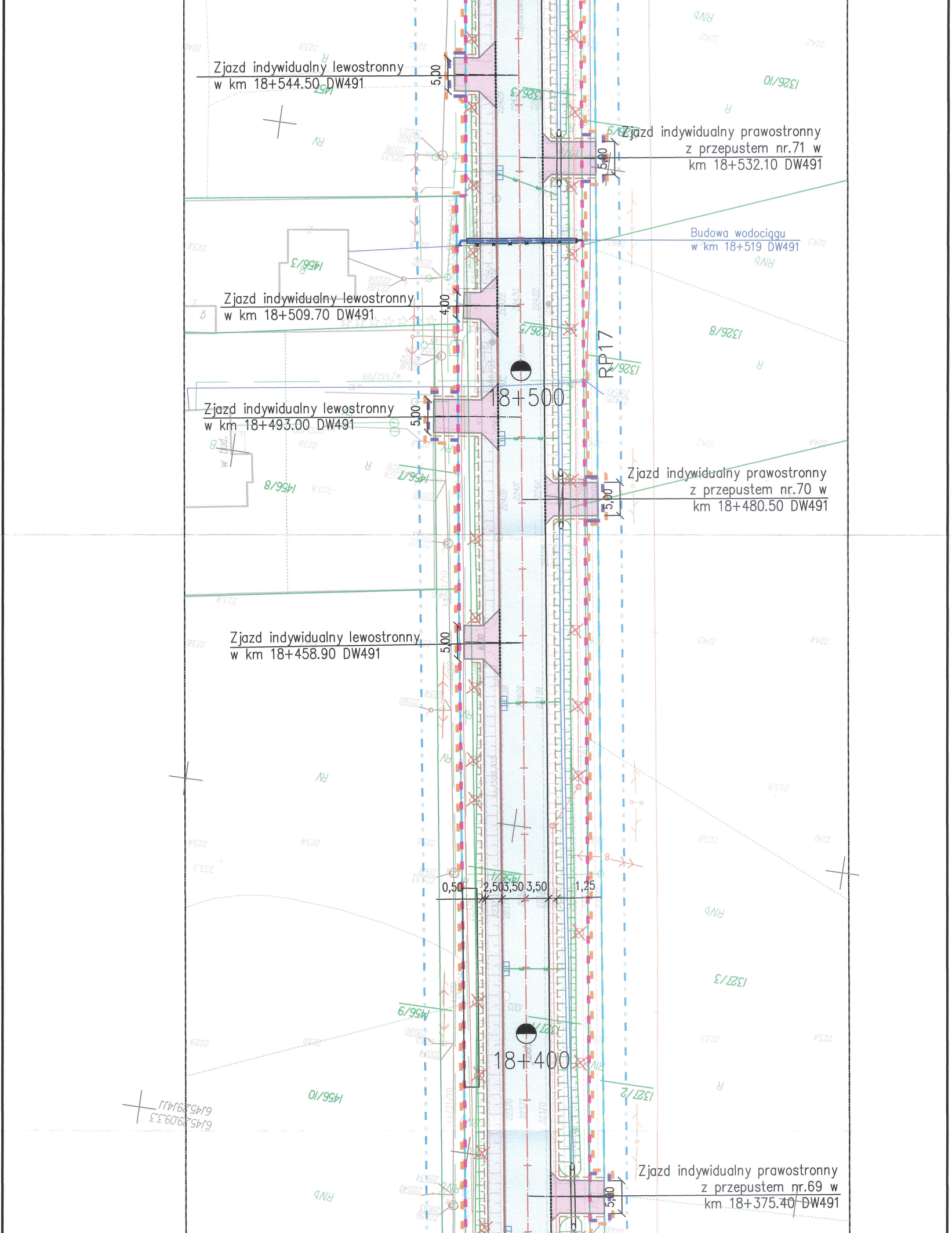
Zjazd indywidualny lewostronny
w km 18+544.50 DW491
5,00
Zjazd indywidualny prawostronny
z przepustem nr.71 w
km 18+532.10 DW491
5,00
Budowa wodociągu
w km 18+519 DW491
Zjazd indywidualny lewostronny
w km 18+509.70 DW491
4,00
RP17
18+500
Zjazd indywidualny lewostronny
w km 18+493.00 DW491
5,00
Zjazd indywidualny prawostronny
z przepustem nr.70 w
km 18+480.50 DW491
5,00
Zjazd indywidualny lewostronny
w km 18+458.90 DW491
5,00
0,50
2,50
3,50
3,50
3,50
1,25
18+400
Zjazd indywidualny prawostronny
z przepustem nr.69 w
km 18+375.40 DW491
5,00
1326/10
1326/8
1326/7
1326/5
1326/3
1456/3
1456/7
1456/8
1456/9
1456/10
1457
1327/3
1327/2
1327/1
R
RV
RIVb
w.bud.
6.145.29.09.3.3
6.145.29.14.11

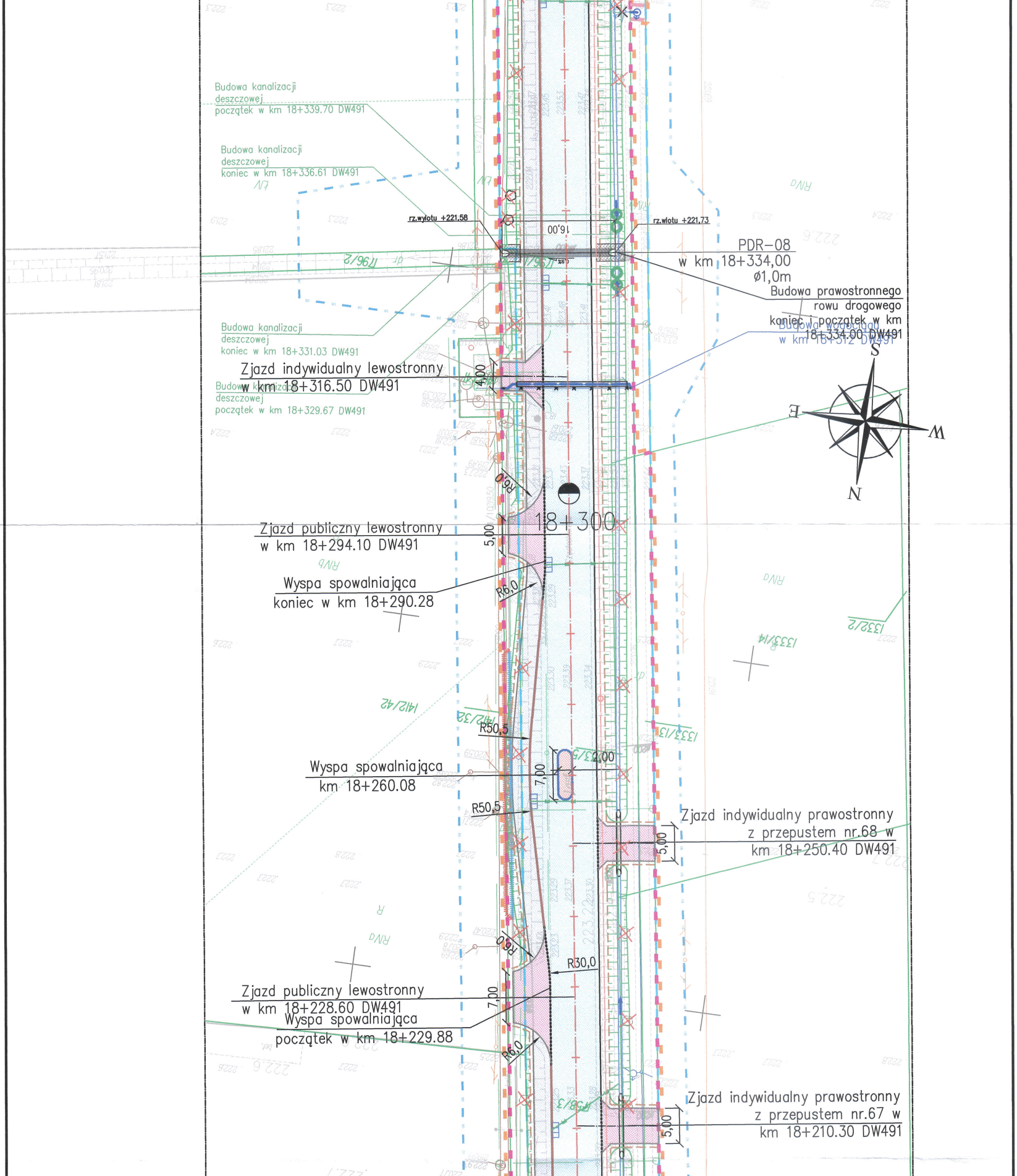
Budowa kanalizacji deszczowej początek w km 18+339.70 DW491
Budowa kanalizacji deszczowej koniec w km 18+336.61 DW491
rz.wylotu +221,58
rz.wlotu +221,73
16,00
PDR-08
w km 18+334,00
ø1,0m
Budowa prawostronnego rowu drogowego koniec i początek w km 18+334.00 DW491
Budowa wodociągu w km 18+312 DW491
Budowa kanalizacji deszczowej koniec w km 18+331.03 DW491
Zjazd indywidualny lewostronny w km 18+316.50 DW491
4,00
Budowa kanalizacji deszczowej początek w km 18+329.67 DW491
S
E
W
N
R6,0
18+300
Zjazd publiczny lewostronny w km 18+294.10 DW491
5,00
Wyspa spowalniająca koniec w km 18+290.28
R6,0
1332/2
1333/14
1412/42
1333/13
R50,5
Wyspa spowalniająca km 18+260.08
7,00
2,00
R50,5
Zjazd indywidualny prawostronny z przepustem nr.68 w km 18+250.40 DW491
5,00
R6,0
R30,0
Zjazd publiczny lewostronny w km 18+228.60 DW491
7,00
Wyspa spowalniająca początek w km 18+229.88
R6,0
Zjazd indywidualny prawostronny z przepustem nr.67 w km 18+210.30 DW491
5,00
1796/2
R/Va
R/Vb
R
222.6
222.5

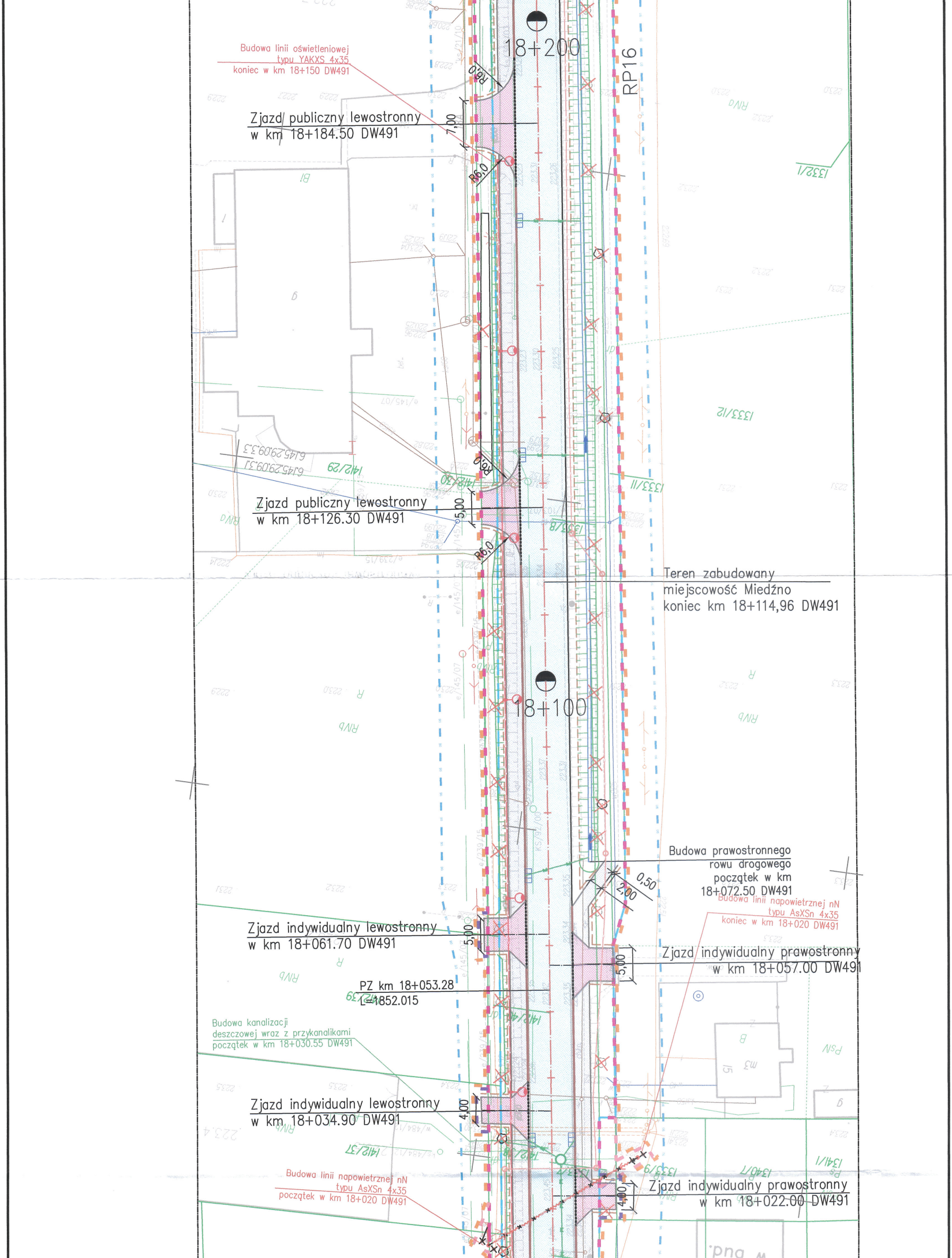
Budowa linii oświetleniowej typu YAKXS 4x35 koniec w km 18+150 DW491
18+200
RP16
Zjazd publiczny lewostronny w km 18+184.50 DW491
7,00
R6,0
R6,0
1332/1
Bi
1333/12
1412/29
1412/30
1333/11
Zjazd publiczny lewostronny w km 18+126.30 DW491
5,00
R6,0
R6,0
1333/8
Teren zabudowany miejscowość Miedźno koniec km 18+114,96 DW491
18+100
RIVb
R
Budowa prawostronnego rowu drogowego początek w km 18+072.50 DW491
0,50
2,00
Budowa linii napowietrznej nN typu AsXSn 4x35 koniec w km 18+020 DW491
Zjazd indywidualny lewostronny w km 18+061.70 DW491
5,00
Zjazd indywidualny prawostronny w km 18+057.00 DW491
5,00
PZ km 18+053.28 L=1852.015
1412/39
1412/40
B
15
m3
PsIV
Budowa kanalizacji deszczowej wraz z przykanalikami początek w km 18+030.55 DW491
Zjazd indywidualny lewostronny w km 18+034.90 DW491
4,00
1412/37
1412/38
1339/9
1340/1
1341/1
Budowa linii napowietrznej nN typu AsXSn 4x35 początek w km 18+020 DW491
Zjazd indywidualny prawostronny w km 18+022.00 DW491
4,00
bud. w

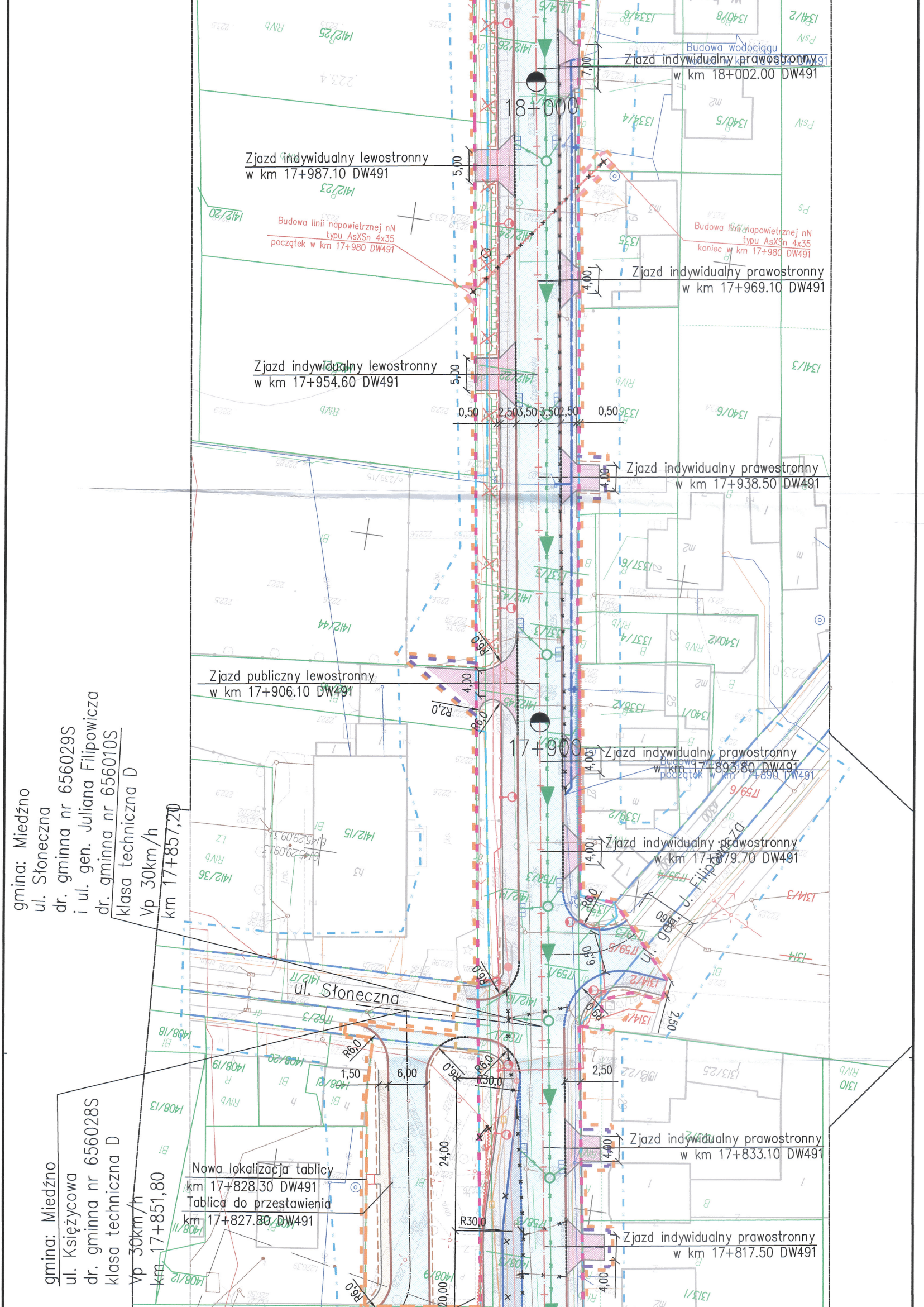
Budowa wodociągu
Zjazd indywidualny prawostronny
w km 18+002.00 DW491
18+000
Zjazd indywidualny lewostronny
w km 17+987.10 DW491
5,00
Budowa linii napowietrznej nN
typu AsXSn 4x35
początek w km 17+980 DW491
Budowa linii napowietrznej nN
typu AsXSn 4x35
koniec w km 17+980 DW491
Zjazd indywidualny prawostronny
w km 17+969.10 DW491
4,00
Zjazd indywidualny lewostronny
w km 17+954.60 DW491
5,00
0,50
2,50
3,50
3,50
2,50
0,50
Zjazd indywidualny prawostronny
w km 17+938.50 DW491
4,00
Zjazd publiczny lewostronny
w km 17+906.10 DW491
4,00
R6,0
R2,0
R6,0
17+900
Zjazd indywidualny prawostronny
w km 17+893.80 DW491
Budowa wodociągu
początek w km 17+890 DW491
4,00
Zjazd indywidualny prawostronny
w km 17+879.70 DW491
4,00
ul. gen. J. Filipowicza
R6,0
6,50
R6,0
2,50
gmina: Miedźno
ul. Słoneczna
dr. gminna nr 656029S
i ul. gen. Juliana Filipowicza
dr. gminna nr 656010S
klasa techniczna D
Vp 30km/h
km 17+857,20
ul. Słoneczna
R6,0
R6,0
R6,0
R30,0
1,50
6,00
2,50
24,00
Zjazd indywidualny prawostronny
w km 17+833.10 DW491
4,00
gmina: Miedźno
ul. Księżycowa
dr. gminna nr 656028S
klasa techniczna D
Vp 30km/h
km 17+851,80
Nowa lokalizacja tablicy
km 17+828.30 DW491
Tablica do przestawienia
km 17+827.80 DW491
R30,0
Zjazd indywidualny prawostronny
w km 17+817.50 DW491
4,00
20,00
R6,0

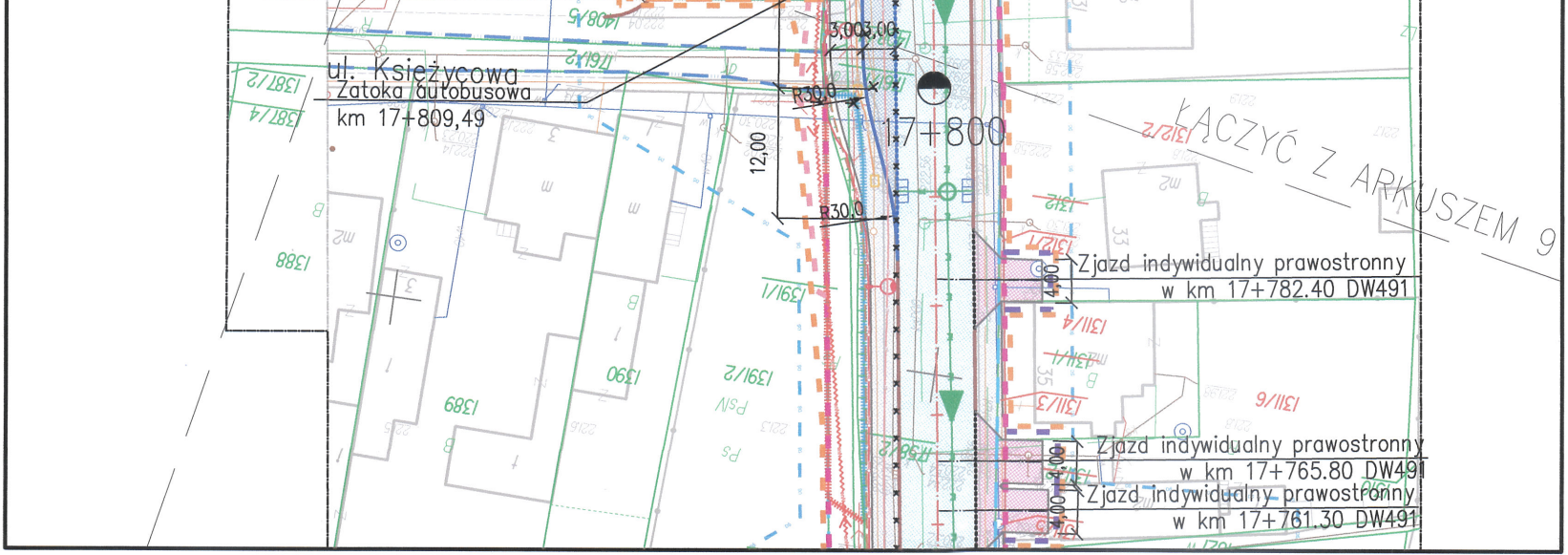
ul. Księżycowa
Zatoka autobusowa
km 17+809,49
3,00
3,00
R30,0
12,00
R30,0
17+800
ŁĄCZYĆ Z ARKUSZEM 9
Zjazd indywidualny prawostronny
w km 17+782.40 DW491
4,00
Zjazd indywidualny prawostronny
w km 17+765.80 DW491
4,00
Zjazd indywidualny prawostronny
w km 17+761.30 DW491
1387/2
1387/4
1388
1389
1390
1391/2
1391/1
1311/4
1311/3
1311/6
1312/2
1312